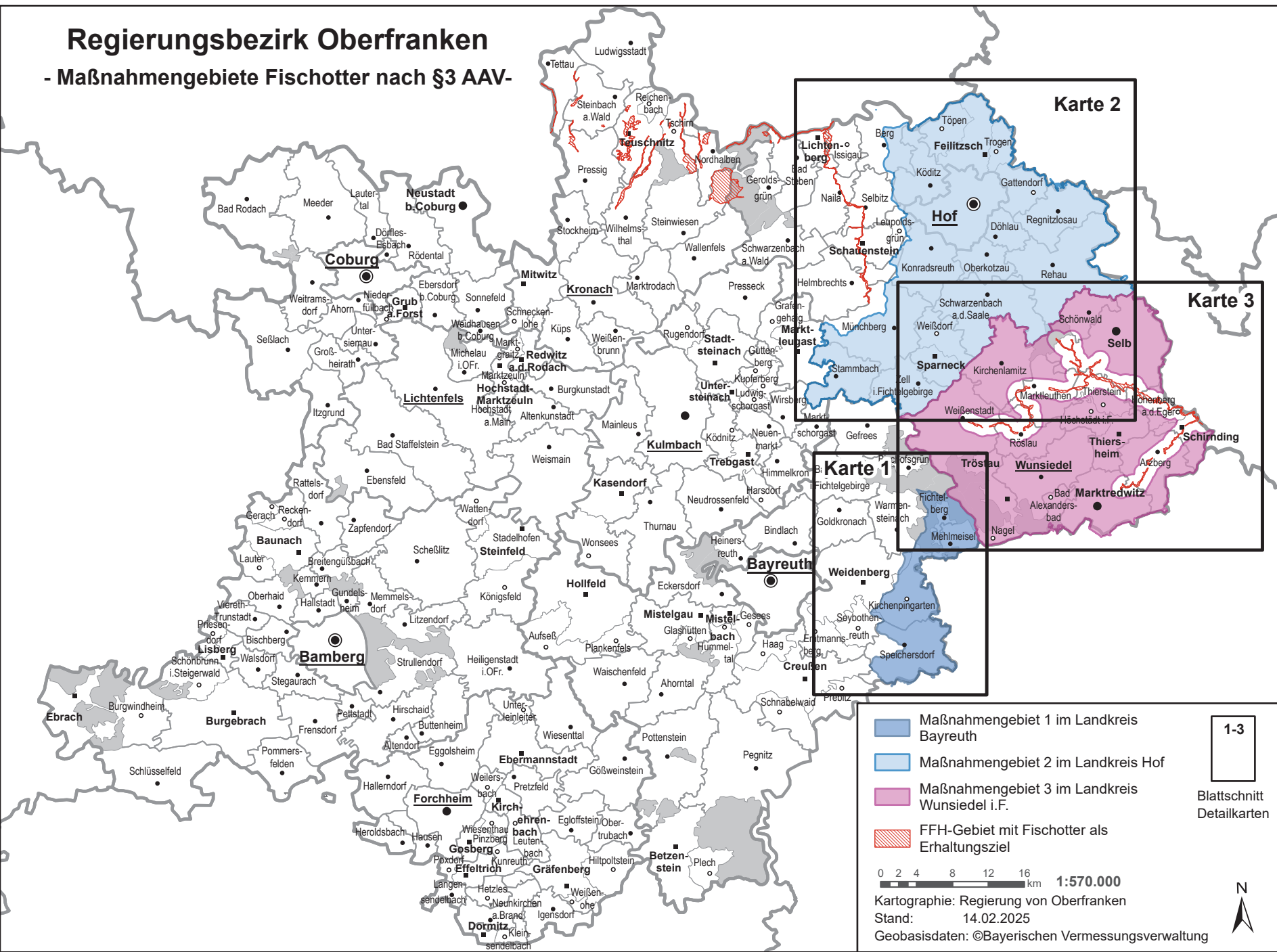


# Regierungsbezirk Oberfranken

## - Maßnahmenggebiete Fischotter nach §3 AAV-



	Maßnahmenggebiet 1 im Landkreis Bayreuth	1-3
	Maßnahmenggebiet 2 im Landkreis Hof	
	Maßnahmenggebiet 3 im Landkreis Wunsiedel i.F.	
	FFH-Gebiet mit Fischotter als Erhaltungsziel	Blattschnitt Detailkarten

0 2 4 8 12 16 km **1:570.000**







Kartographie: Regierung von Oberfranken  
Stand: 14.02.2025  
Geobasisdaten: ©Bayerischen Vermessungsverwaltung

Anlage 1 zur Allgemeinverfügung zur Festlegung der Gebiete nach § 3 AAV vom 14.02.2025



# Karte 1 Maßnahmenggebiete Fischotter nach §3 AAV

- im Landkreis Bayreuth -

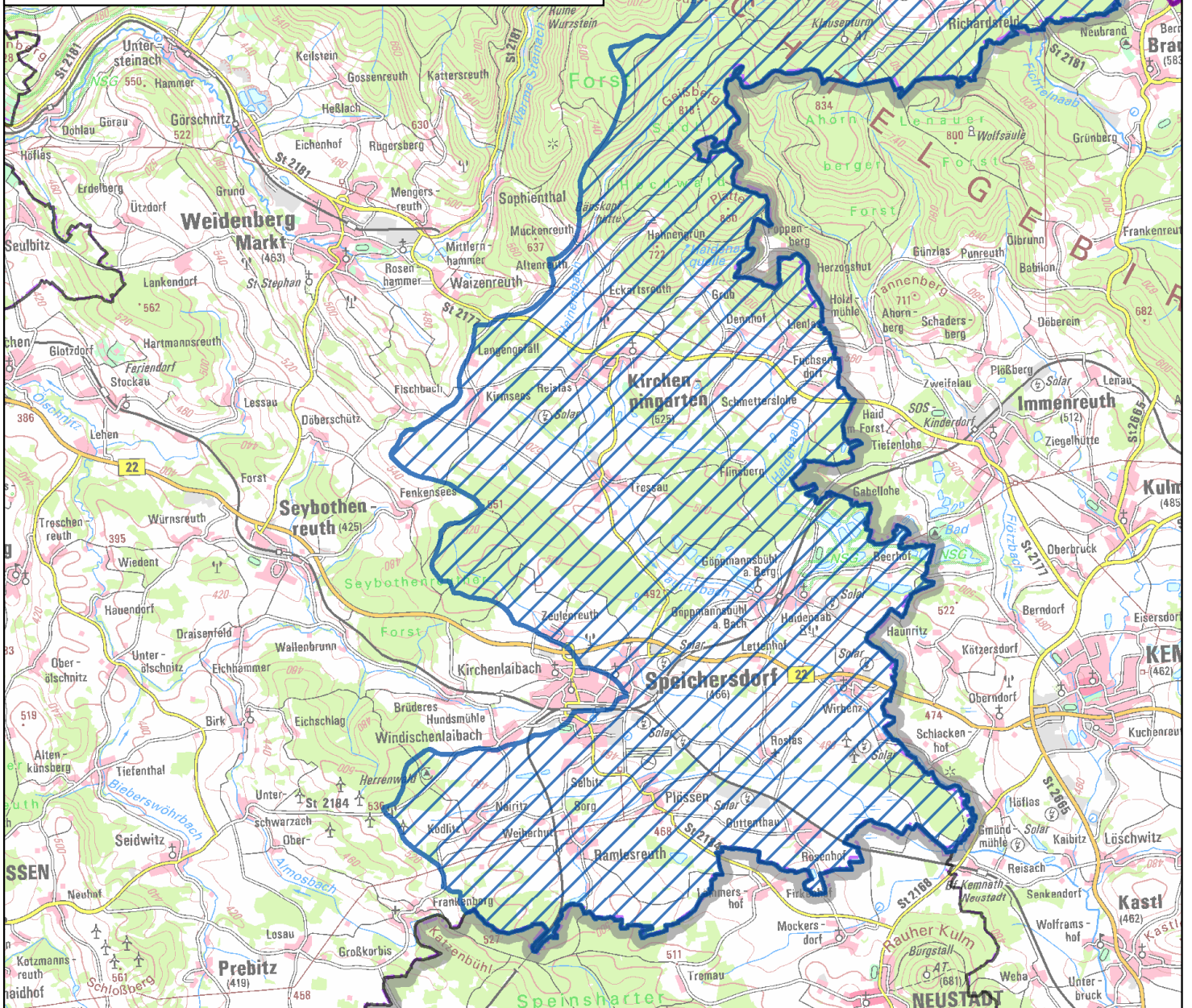
-  Maßnahmenggebiet 1 im Landkreis Bayreuth
-  Maßnahmenggebiet 2 im Landkreis Hof
-  Maßnahmenggebiet 3 im Landkreis Wunsiedel i.F.
-  FFH-Gebiet mit Fischotter als Erhaltungsziel
-  Landkreisgrenze
-  Grenzband Landkreis Bayreuth

Bearbeiter: Regierung von Oberfranken  
Stand: 14.02.2025

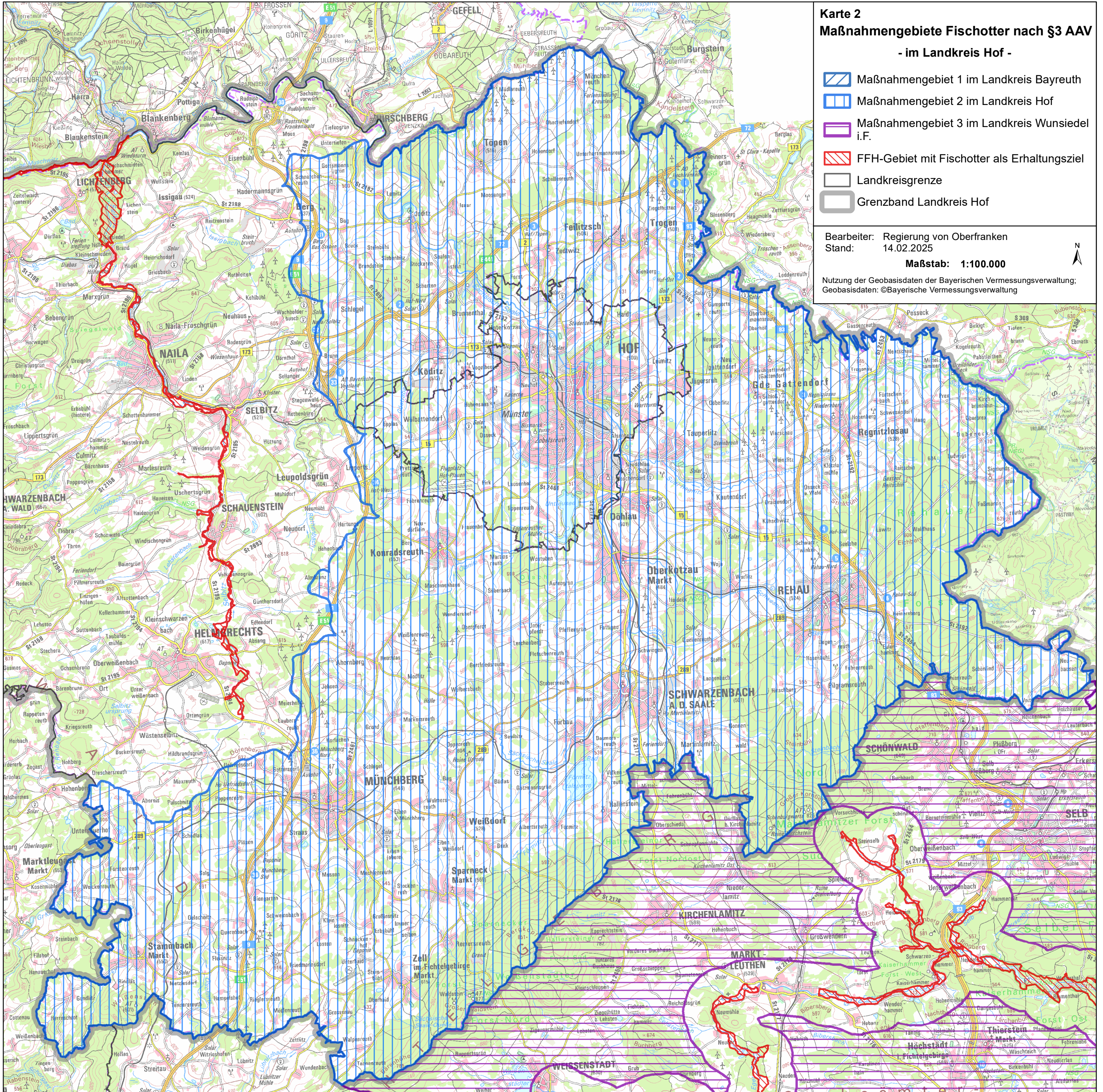
Maßstab: 1:100.000



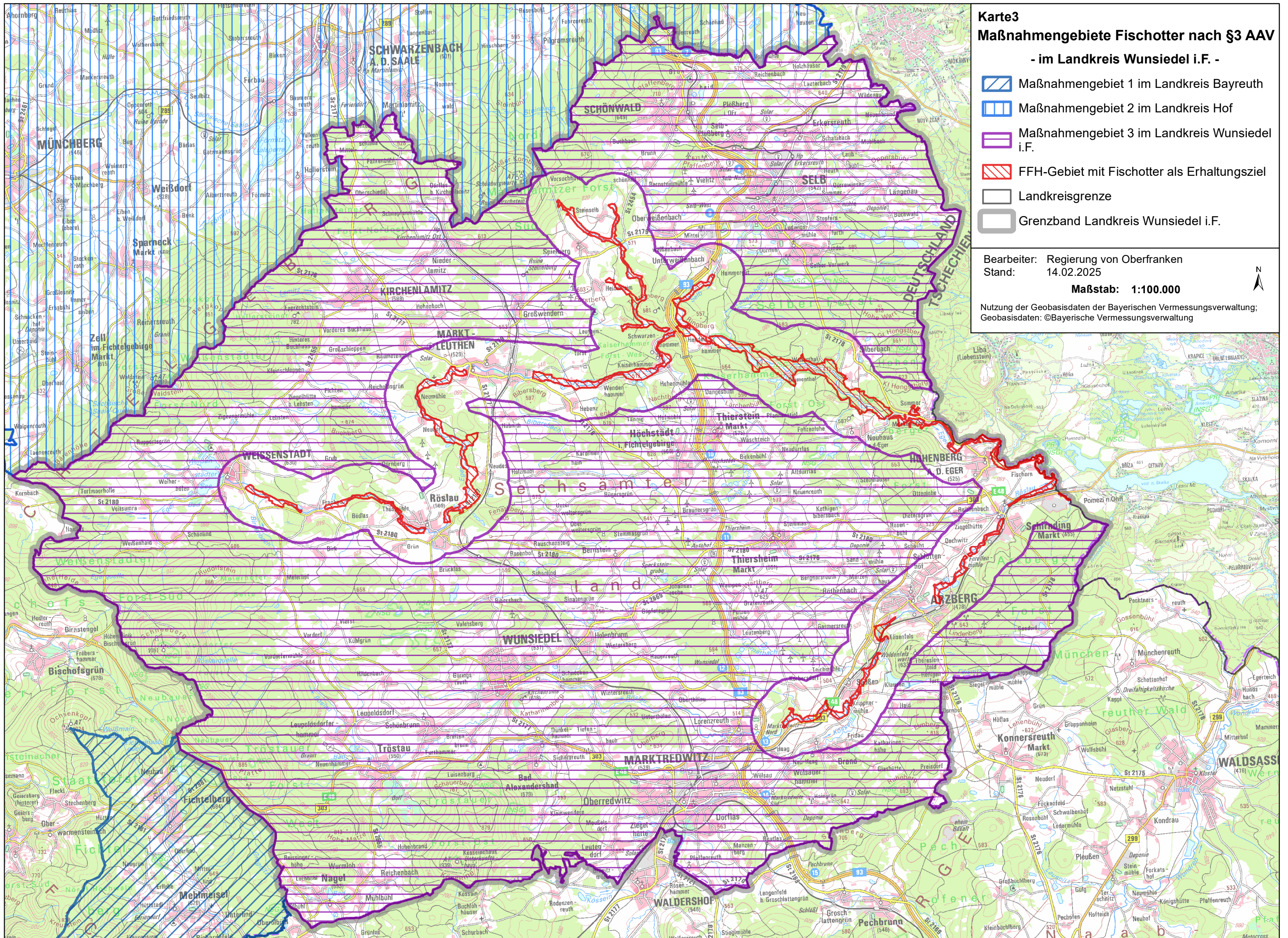
Nutzung der Geobasisdaten der Bayerischen Vermessungsverwaltung;  
Geobasisdaten: ©Bayerische Vermessungsverwaltung

















**Karte3**  
**Maßnahmensgebiete Fischotter nach §3 AAV**  
 - im Landkreis Wunsiedel i.F. -

-  Maßnahmensgebiet 1 im Landkreis Bayreuth
-  Maßnahmensgebiet 2 im Landkreis Hof
-  Maßnahmensgebiet 3 im Landkreis Wunsiedel i.F.
-  FFH-Gebiet mit Fischotter als Erhaltungsziel
-  Landkreisgrenze
-  Grenzband Landkreis Wunsiedel i.F.

Bearbeiter: Regierung von Oberfranken  
 Stand: 14.02.2025  
 Maßstab: 1:100.000

Nutzung der Geobasisdaten der Bayerischen Vermessungsverwaltung;  
 Geobasisdaten: ©Bayerische Vermessungsverwaltung

