

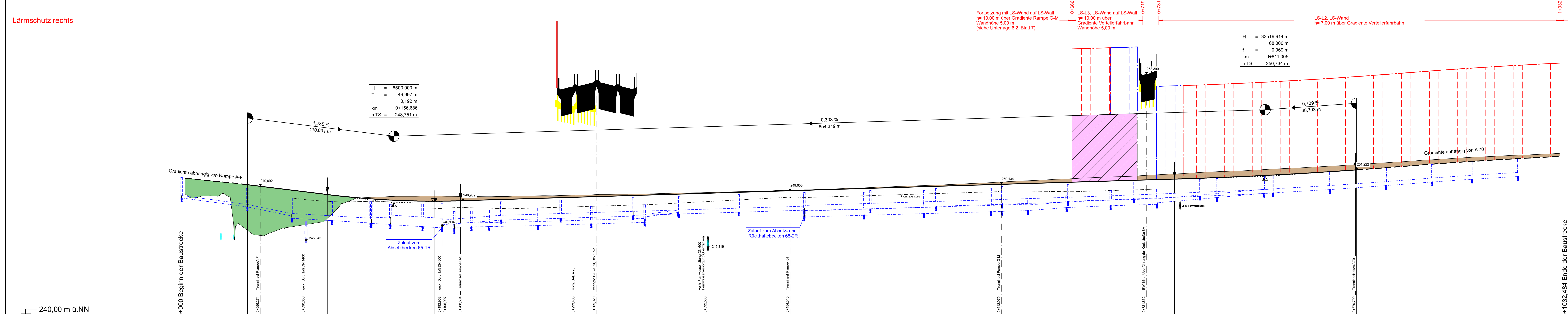
6031510 B73 B097.289 (BW 97-b)
 Unterführung der BAB A70
 LWüdt = 20,33 m, LWürdi = 27,49 m
 LHüsd = 5,02 m, LHürdi = 4,70 m
 Br. we. Gel. = 25,50 m
 Bet.-km 97.289.30 (A73) + Bet.-km 65.650.92 (A70)
 Br. Kl. 6030 Kr. -> 92,84 gon

BW 97-a
 Unterführung der BAB A70
 mit den beiden Verteilerfahrbahnen
 LW = 61,10 m (Zweifeldbauwerk)
 LH = 4,70 m
 Br. we. Gel. = 58,60 m
 Bau-km 97.273.252, Kr. -> 107,161 gon
 Entw.ingen: DIN EN 1991-2 (LMM)

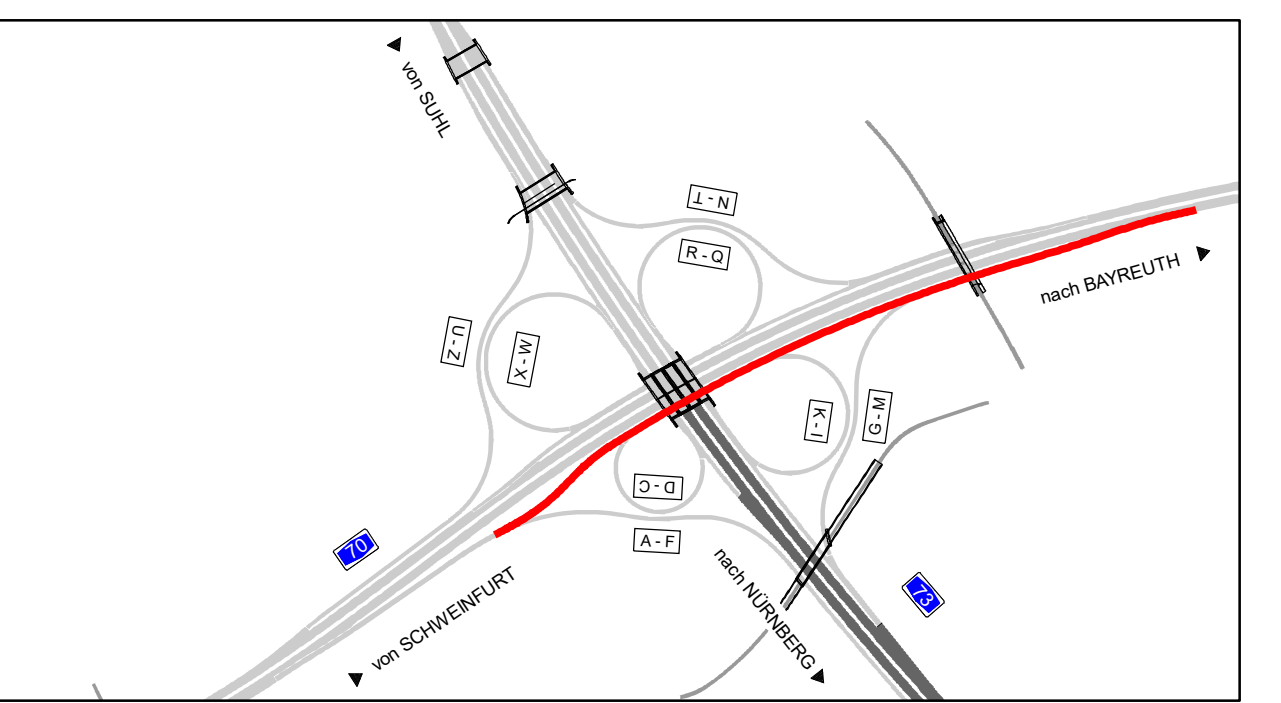
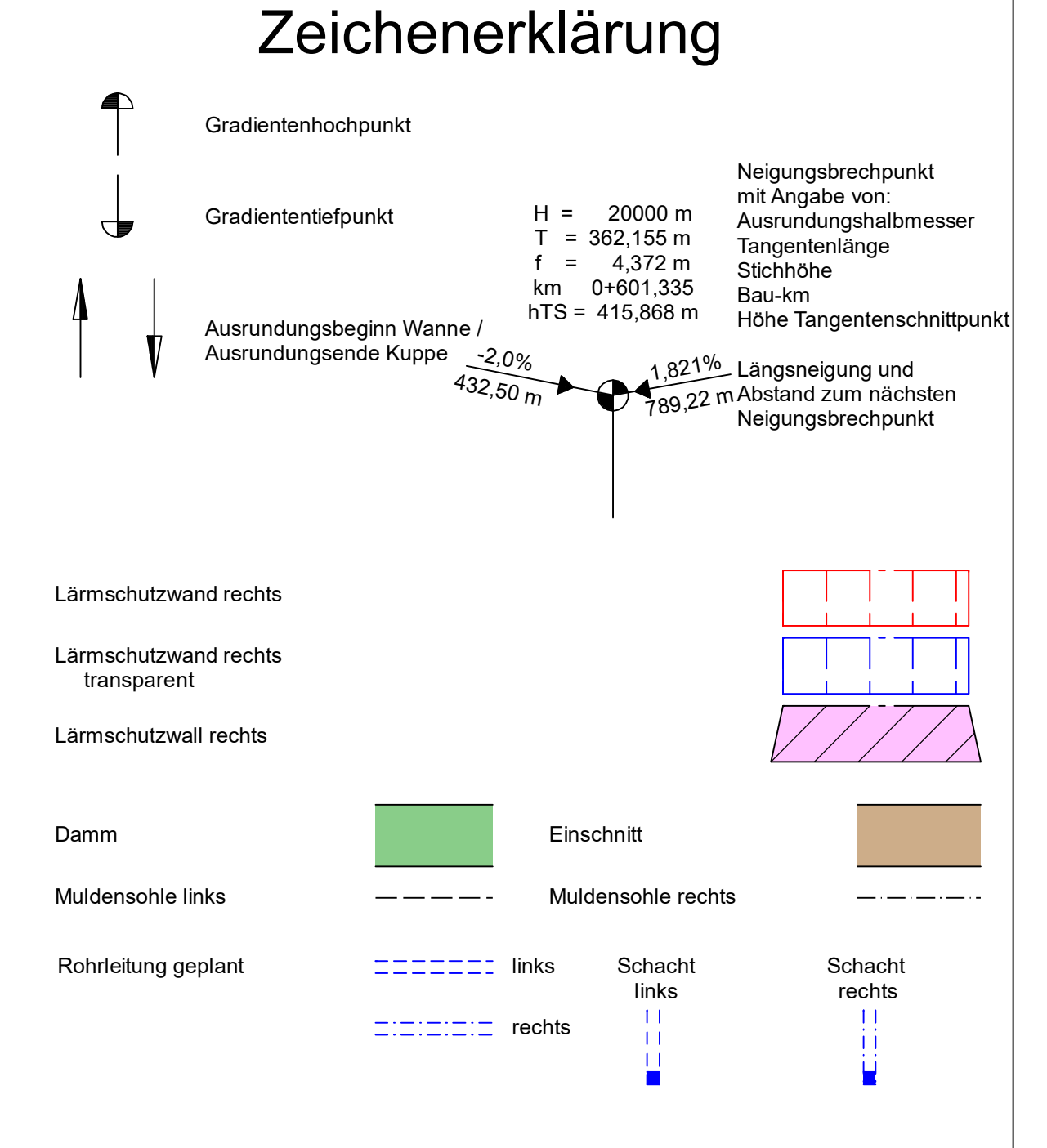

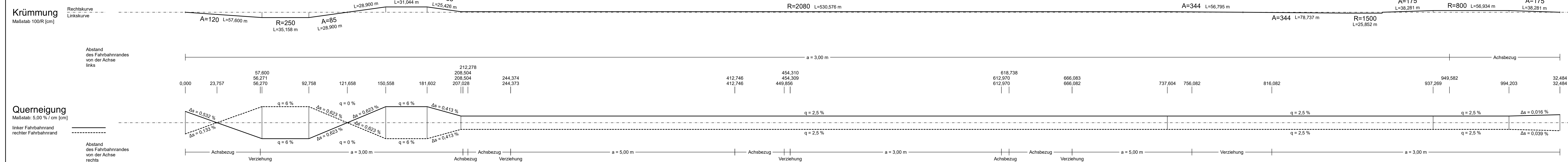
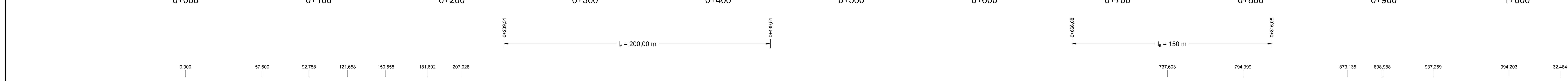
6031567 B70_066.080 (BW 66-a)
 Überführung der Kreisstraße BA 4
 Lichtenbach - Gundersheim
 LW = 24,41 m, LÜre = 20,40 m
 LH = 4,72 m, LÜre = 4,92 m
 Br. we. Gel. = 11,39 m
 Bet.-km 66.080 (A70), Kr. -> 87,68 gon
 Br. Kl. 6030

BW 66-a
 Überführung der Kreisstraße BA 4
 Lichtenbach - Gundersheim
 LW = 90,80 m (Dreifeldbauwerk)
 LH = 4,70 m
 Br. we. Gel. = 12,30 m
 Bau-km 66.078.809 (A70), Kr. -> 86,807 gon
 Entw.ingen: DIN EN 1991-2 (LMM)

Lärmschutz rechts



Station	0+000	0+100	0+200	0+300	0+400	0+500	0+600	0+700	0+800	0+900	1+000
Gradientenhöhe	250.59	250.39	250.19	249.95	249.70	249.45	249.22	249.04	248.84	248.69	248.51
Station Gradiente	0.00	20.00	40.00	60.00	80.00	100.00	120.00	140.00	156.69	180.00	200.00
Entwässerung links	DN 150 1.37%	DN 150 2.10%	DN 300 0.61%	DN 300 0.79%	DN 300 0.30%	DN 300 0.30%	DN 300 0.31%	DN 300 0.37%	DN 250 0.40%	DN 250 0.43%	DN 250 0.43%
Entwässerung rechts											
Geländehöhe	249.40	249.27	249.19	249.32	249.95	249.27	249.77	249.16	249.23	249.24	249.23
Station Gelände	-40.00	-20.00	0.00	20.00	40.00	60.00	80.00	100.00	120.00	140.00	160.00



Erwerbsauftrag:
 gezeichnet: [Signature]
 geprüft: [Signature]
 Datum: 15.12.2023

Die Autobahn
 Niederlassung Nordbayern
 Außenstelle Bayreuth
 Witzelschöckerling 15, 95444 Bayreuth

Nr.	Art der Änderung	Datum	Zeichen

Lage-System: 120, DHDN00 GK - (EPSG 31468) Stand: Kataster 2023
 Höhen-System: 100, DHDN12 (NN) - (EPSG 7990) Bestandsvermessung: 2005 - 2017

FESTSTELLUNGSENTWURF

Die Autobahn GmbH des Bundes
 Straße / Abschn.-Nr. / Station: A70_400_0,055 - A70_420_1,303
 A70_380_2,652 - A73_450_0,889

Nachträgliche Lärmvorsorge einschließlich Anpassungen am AK Bamberg
 A70: von Bau-km 64+240 bis Bau-km 66+984, A73: von Bau-km 95+420 bis Bau-km 99+400

Aufgestellt: 20.12.2023
 Geprüft: 20.12.2023

Proj. GWS: [Signature]
 Prof. Dr. [Signature]