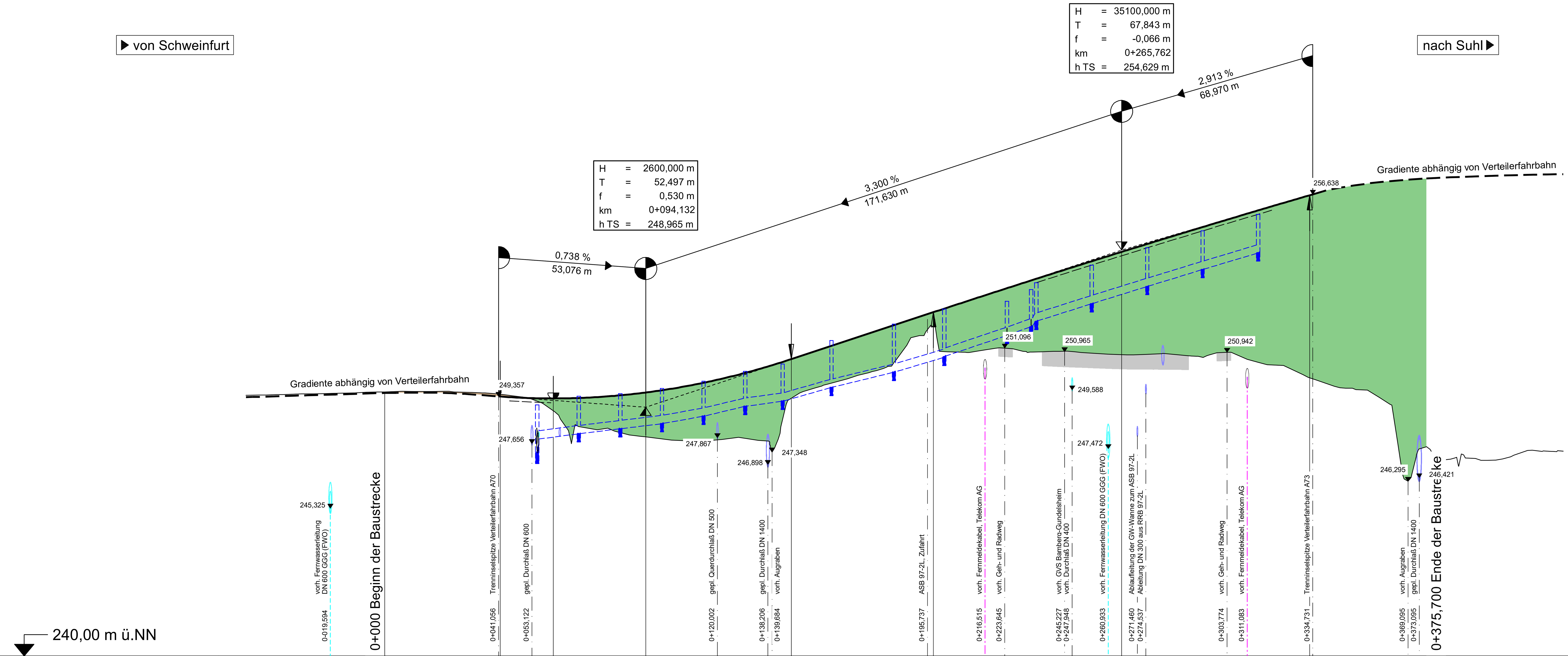

Gradientenhöhe			249,48	249,36	249,28	249,35	249,49	249,58	249,95	250,49	250,70	251,14	251,80	252,39	252,46	253,11	253,75	254,38	254,56	255,00	255,61	256,21	256,61	256,79	257,09	
Station Gradiente	-20,00	0,00	20,00	40,00	60,00	80,00	94,13	100,00	120,00	140,00	146,63	160,00	180,00	197,92	200,00	220,00	240,00	260,00	265,76	280,00	300,00	320,00	333,61	340,00	360,00	380,00

Entwässerung links

D 249,05 SA 247,32 | SE 247,84 | DN 250 | D 249,36 | S 248,03 | D 249,46 | S 248,21 | D 249,64 | S 248,40 | D 249,91 | S 248,67 | D 250,26 | S 249,02 | D 250,52 | S 249,21 | D 251,37 | S 249,70 | DN 250 2,26 % | D 251,96 | S 250,25 | DN 250 | D 252,50 SA 250,79 | SE 250,82 | DN 250 3,12 % | D 252,78 | S 251,58 | D 253,21 | S 251,89 | D 253,46 | S 252,09 | DN 250 | D 254,09 | S 252,72 | D 254,71 | S 253,34 | D 255,32 | S 253,95 | D 255,92 | S 254,55

Entwässerung rechts

Geländehöhe	249,42	249,46	249,52	249,54	249,45	248,90	248,20	247,82	247,79	247,40	249,80	250,37	251,01	251,08	250,97	250,88	250,90	250,93	250,49	249,81	249,24	247,09	247,06	247,38
Station Gelände	-40,00	-20,00	0,00	20,00	40,00	60,00	80,00	100,00	120,00	140,00	160,00	180,00	200,00	220,00	240,00	260,00	280,00	300,00	320,00	340,00	360,00	380,00	400,00	420,00

0+000 0+100 0+200 0+300 0+400

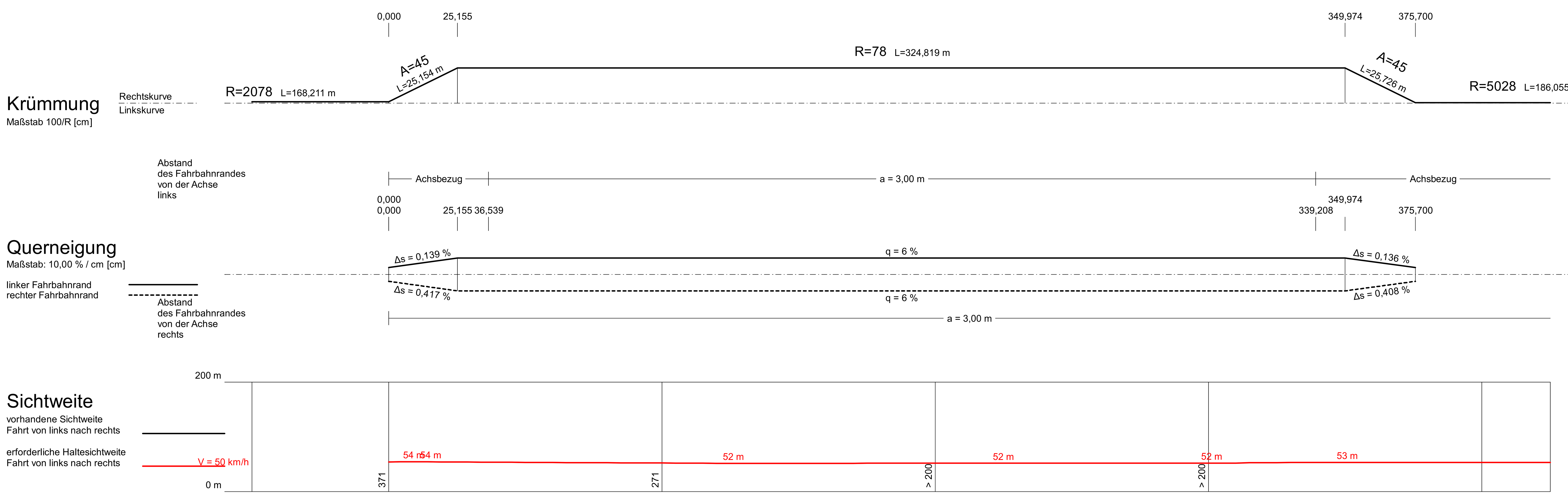

Zeichenerklärung

Gradientenhochpunkt

Gradiententiefpunkt

Ausrundungsbeginn Wanne / Ausrundungsende Kuppe

H = 20000 m
T = 362,155 m
f = 4,372 m
km 0+601,335
hTS = 415,868 m

Neigungsbrechpunkt mit Angabe von: Ausrundungshalbmesser, Tangentenlänge, Stichhöhe, Bau-km, Höhe Tangentenschnittpunkt

-2,0% 432,50 m — 1,821% 789,22 m: Längsneigung und Abstand zum nächsten Neigungsbrechpunkt

Lärmschutzwand rechts

Lärmschutzwand rechts transparent

Lärmschutzwall rechts

Damm — Einschnitt

Muldensohle links — Muldensohle rechts

Rohrleitung geplant: links, rechts — Schacht links — Schacht rechts

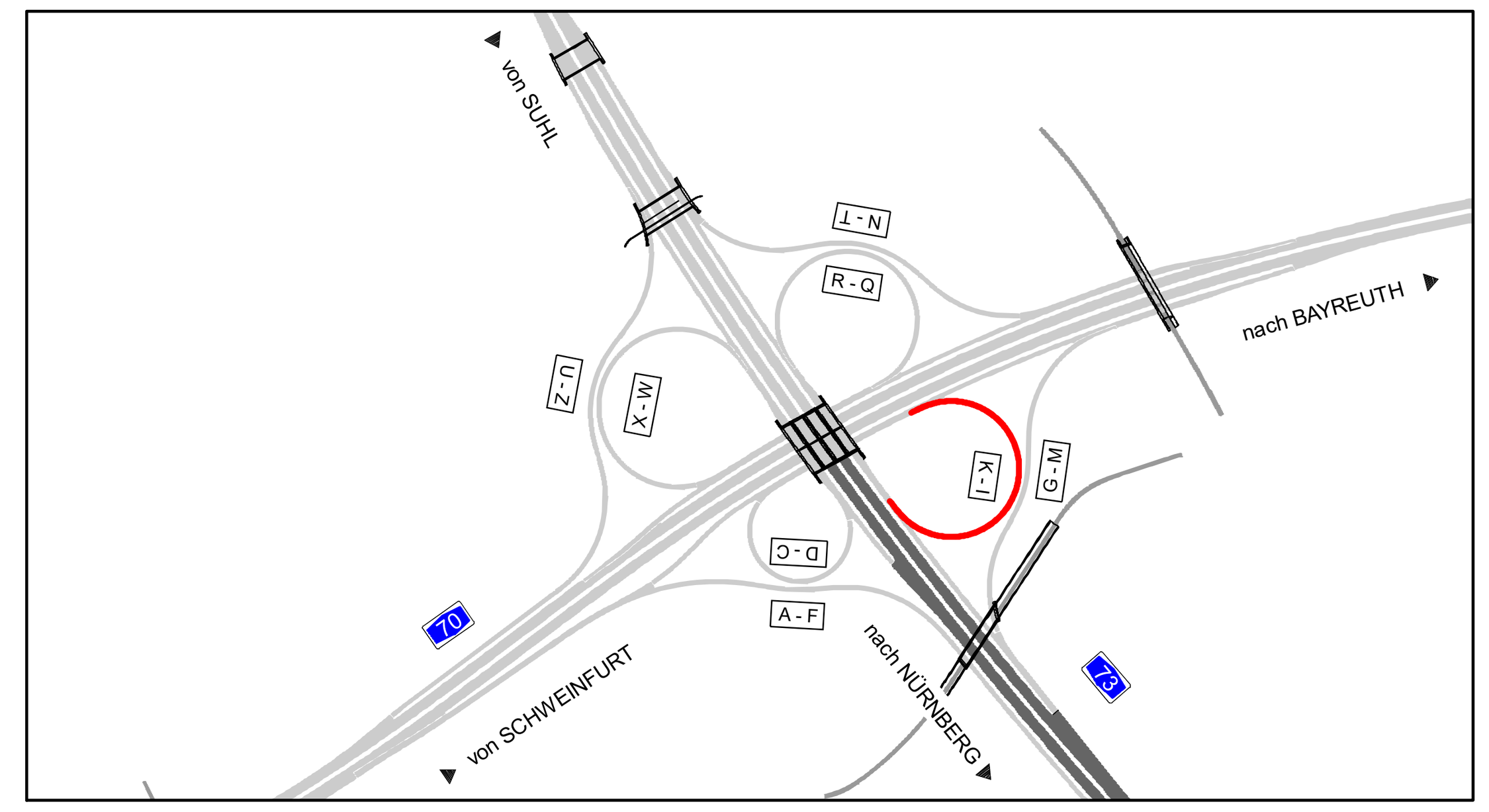

Entwurfsbearbeitung: Höhnen & Partner Ingenieuraktiengesellschaft, Beratende Ingenieure, Hainstraße 18a 96047 Bamberg Tel. (0951)98081-0 Fax. (0951)98081-33	bearbeitet:	2021-2023	R. Kühnlein
	gezeichnet:		
	geprüft:	10.2023	C. Dremel
	Objekt:	06-02-08_HP-Rampe K-I	
	Projekt-Nr.:	ADN1801-Planfeststellung	
	Bamberg, 15.12.2023		

Die Autobahn, Niederlassung Nordbayern, Außenstelle Bayreuth, Wittelsbacherring 15, 95444 Bayreuth	bearbeitet:		
	gezeichnet:		
	geprüft:	BA2	Hr. Arneth
		BA	Hr. Probst
	PSP-Nr.:	A-02622-00	
	Bezeichnung:	AK Bamberg	
	Datei:	06-02-08_HP-Rampe K-I.PLT	

Nr.	Art der Änderung	Datum	Zeichen

Lagesystem	120, DHDN90 GK - (EPSG 31468)	Stand Kataster	2023
Höhensystem	100, DHHN12 (NN) - (EPSG 7699)	Bestandsvermessung	2005 - 2017

FESTSTELLUNGSENTWURF

Die Autobahn GmbH des Bundes

Straße / Abschn.-Nr. / Station: A70_400_0,055 - A70_420_1,303, A73_390_2,052 - A73_450_0,849

PROJIS-Nr.:

Unterlage / Blatt-Nr.: 6.2 / 8

Höhenplan

AK Bamberg
Rampe Schweinfurt - Suhl (K-I)

Maßstab: 1:1000/100

A70 Schweinfurt - Bayreuth und A73 Lichtenfels - Nürnberg

Nachträgliche Lärmvorsorge einschließlich Anpassungen am AK Bamberg

A70: von Bau-km 64+240 bis Bau-km 66+964, A73: von Bau-km 95+420 bis Bau-km 99+400

Aufgestellt: 20.12.2023
Niederlassung Nordbayern
Außenstelle Bayreuth
GB BA - Planung und Bau
i.A.
Probst, Geschäftsbereichsleiter

Geprüft: 20.12.2023
Niederlassung Nordbayern
Außenstelle Bayreuth
i.A.
Pfeifer, Leiter der Außenstelle

card.1