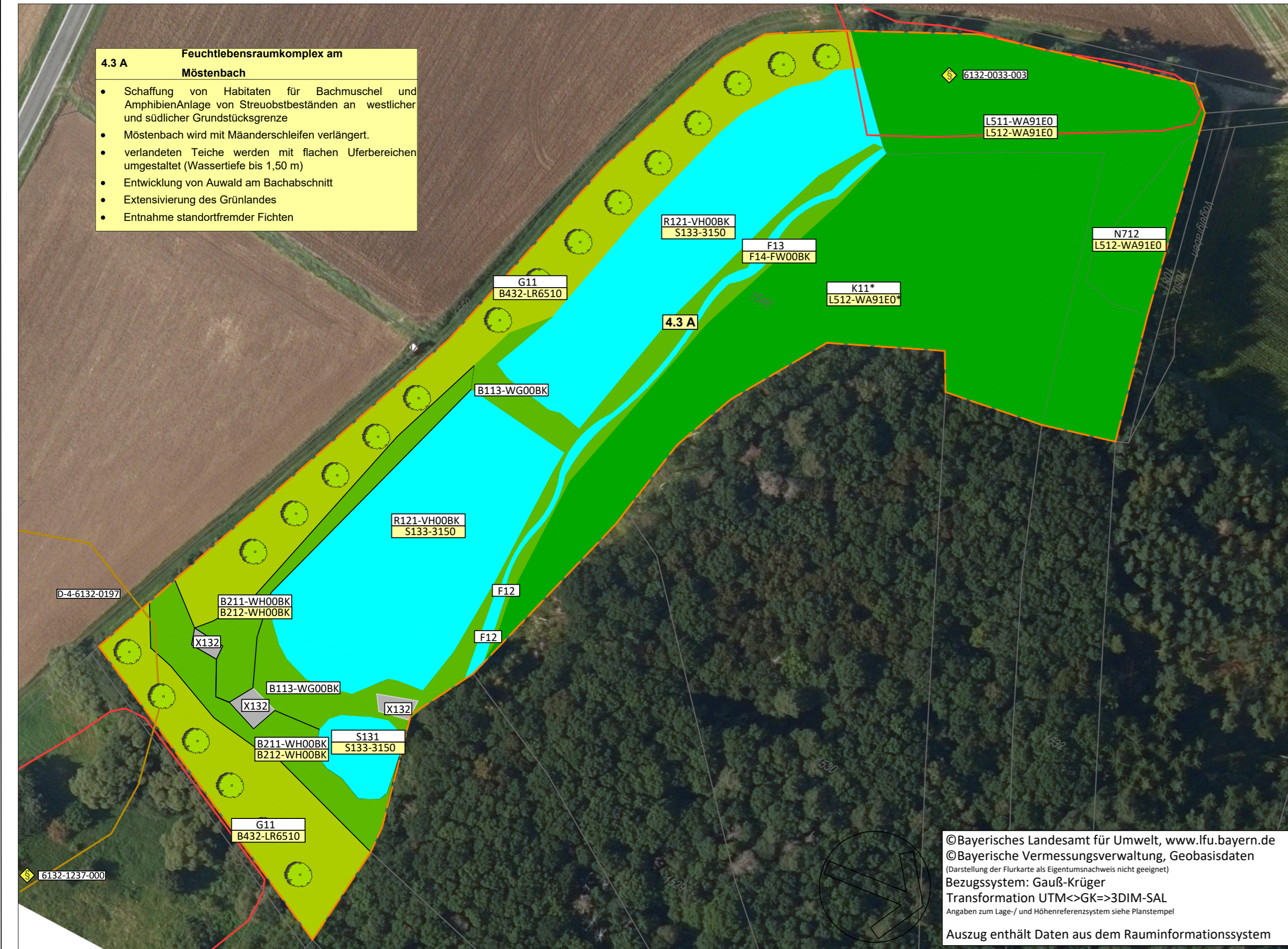


**4.3 A Feuchtlebensraumkomplex am Möstenbach**

- Schaffung von Habitaten für Bachmuschel und Amphibienanlage von Streuobstbeständen an westlicher und südlicher Grundstücksgrenze
- Möstenbach wird mit Mäanderschleifen verlängert.
- verlandeten Teiche werden mit flachen Uferbereichen umgestaltet (Wassertiefe bis 1,50 m)
- Entwicklung von Auwald am Bachabschnitt
- Extensivierung des Grünlandes
- Entnahme standortfremder Fichten



© Bayerisches Landesamt für Umwelt, www.lfu.bayern.de  
 © Bayerische Vermessungsverwaltung, Geobasisdaten  
 (Darstellung der Flurkarte als Eigentumsnachweis nicht geeignet)  
 Bezugssystem: Gauß-Krüger  
 Transformation UTM<>GK=>3DIM-SAL  
 Angaben zum Lage- und Höhenreferenzsystem siehe Planstempel  
 Auszug enthält Daten aus dem Rauminformationssystem

## Anlage / Entwicklung


Bamberg, Hirschaid, Hirschaid 1546

- 6132-0033-003 Biotop laut amtlicher Biotopkartierung Bayern mit Nummer
- geschütztes Biotop nach §30 BNatSchG i.V.m. Art. 23 BayNatSchG
- Bodendenkmal

### Ausgleichsmaßnahmen (A)

- Umgrenzung Ausgleichsflächen
- Entwicklung von mäßig veränderten Fließgewässern
- Entwicklung von eutrophen Stillgewässern, natürlich oder naturnah
- Entwicklung von Feldgehölz mit überwiegend einheimischen standortgerechten Arten, mittlerer Ausprägung
- Entwicklung von Streuobstbeständen im Komplex mit intensiv bis extensiv genutztem Grünland, mittlere bis alte Ausprägung
- Entwicklung von Quellrinnen, Bach- und Flussauenwäldern, mittlere Ausprägung

### Maßnahmenkennung



### Erläuterung Maßnahmentyp

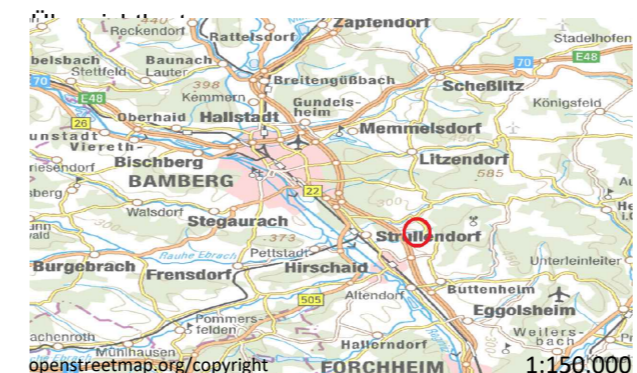
- V Vermeidungsmaßnahme
- A Ausgleichsmaßnahme
- G Gestaltungsmaßnahme

- F13 Ausgangszustand (Code Biotopwertliste zur BayKompV)
- F14-FW00BK Prognosezustand (Code Biotopwertliste zur BayKompV)

### Maßnahmennummer und Beschreibung

#### Ausgleichsmaßnahmen (A)

**4.3 A** Feuchtlebensraumkomplex am Möstenbach



Entwurfsbearbeitung:

**OPUS GmbH**  
 Richard-Wagner-Straße 35  
 95444 Bayreuth  
 Tel: 0921 - 50 72 07 0  
 opus@bth.de

Ökologische Planungen, Umweltstudien und Service GmbH

bearbeitet:	05.12.2023	Hr. Grimm
gezeichnet:		
geprüft:	05.12.2023	Hr. Strobel
Projekt-Nr.:	3418	
Bayreuth, 05.12.2023	<i>Frank Meid</i>	

**Die Autobahn**  
 Niederlassung Nordbayern  
 Außenstelle Bayreuth  
 Wittelsbacherring 15, 95444 Bayreuth

bearbeitet:		
gezeichnet:		
geprüft:	BA43	Fr. Kupper
	BA4	Hr. Hartert
PSP-Nr.:	A.02622-00	
Bezeichnung:	AK Bamberg	
Datei:	09_02_10_massnahmenplan_flnr_1546	

Nr.	Art der Änderung	Datum	Zeichen

Lagesystem	Gauß-Krüger, DHDN90	Stand Kataster	2023
Höhensystem	DHHN12 (NN)	Bestandsvermessung	2005-2017

# FESTSTELLUNGSENTWURF

Die Autobahn GmbH des Bundes

Straße / Abschnitt.-Nr. / Station: A70\_400\_0,055 - A70\_420\_1,303  
 A73\_390\_2,052 - A73\_450\_0,849

Unterlage / Blatt-Nr.: **9.2 / 10**  
 Landschaftspflegerischer Maßnahmenplan

PROJIS-Nr.: A70 Schweinfurt - Bayreuth und A73 Lichtenfels - Nürnberg

Nachträgliche Lärmvorsorge einschließlich Anpassungen am AK Bamberg  
 A70: von Bau-km 64+240 bis Bau-km 66+964, A73: von Bau-km 95+420 bis Bau-km 99+400

Maßstab: 1 : 1.000

Aufgestellt: 20.12.2023 Niederlassung Nordbayern Außenstelle Bayreuth GB BA - Planung und Bau i.A. <i>[Signature]</i> Probst, Geschäftsbereichsleiter	Aufgestellt: 20.12.2023 Niederlassung Nordbayern Außenstelle Bayreuth GB BA - Planung und Bau i.A. <i>[Signature]</i> Pfeifer, Leiter der Außenstelle
--	--