





Anlage / Entwicklung

Lichtenfels, Ebensfeld, Döringstadt 722, 728

5931-1193-005 Biotop laut amtlicher Biotopkartierung Bayern mit Nummer

Ausgleichsmaßnahmen



-  Umgrenzung Ausgleichsflächen
-  Entwicklung von artenarmen extensivem Grünland
-  Entwicklung von artenreichen säumen und Staudenfluren, frischer bis mäßig nasser Standorte
-  Entwicklung von strukturreichen Baum- und Strauchhecken

Maßnahmenkennung

- 3.1 A_{CEF}**
 - Index
 - Maßnahmentyp
 - Nr. Einzelmaßnahme
 - Nr. Komplex

Erläuterung Maßnahmentyp

- V** Vermeidungsmaßnahme
- A** Ausgleichsmaßnahme
- G** Gestaltungsmaßnahme

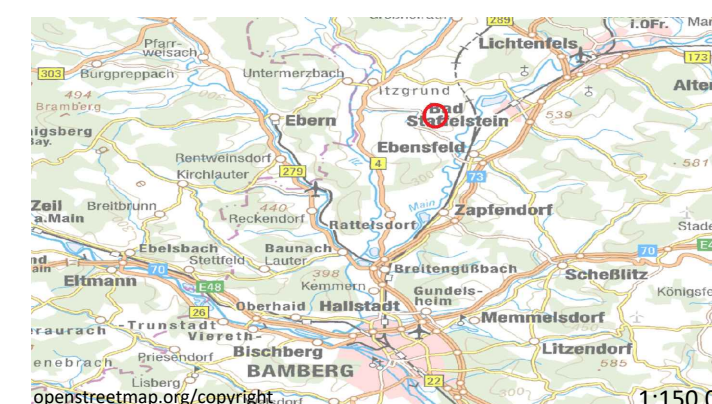
-  A12 Ausgangszustand (Code Biotopwertliste zur BayKompV)
-  G213 Prognosezustand (Code Biotopwertliste zur BayKompV)

Maßnahmennummer und Beschreibung

Ausgleichsmaßnahmen (A)

- 4.14 A** Extensivgrünland mit Gehölzstrukturen

Übersichtskarte



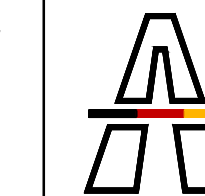
Entwurfsbearbeitung:



Oekologische Planungen, Umweltstudien und Service GmbH

OPUS GmbH
Richard-Wagner-Straße 35
95444 Bayreuth
Tel: 0921 - 50 72 07 0
opus@bth.de

bearbeitet:	05.12.2023	Hr.Grimm
gezeichnet:		
geprüft:	05.12.2023	Hr.Strobel
Projekt-Nr.:	3418	
Bayreuth, 05.12.2023	<i>Frank Meid</i>	



Die Autobahn
Niederlassung Nordbayern
Außenstelle Bayreuth
Wittelsbacherring 15, 95444 Bayreuth

bearbeitet:		
gezeichnet:		
geprüft:	BA43	Fr.Kupper
	BA4	Hr. Hartert
PSP-Nr.:	A.02622-00	
Bezeichnung:	AK Bamberg	
Datei:	09_02_17_massnahmenplan_flnr_722_728	

Nr.	Art der Änderung	Datum	Zeichen

Lagesystem	Gauß-Krüger, DHDN90	Stand Kataster	2023
Höhensystem	DHHN12 (NN)	Bestandsvermessung	2005-2017

FESTSTELLUNGSENTWURF

Die Autobahn GmbH des Bundes

Straße / Abschnitt-Nr. / Station: A70_400_0,055 - A70_420_1,303
A73_390_2,052 - A73_450_0,849

PROJIS-Nr.:

A70 Schweinfurt - Bayreuth und A73 Lichtenfels - Nürnberg

Nachträgliche Lärmvorsorge einschließlich Anpassungen am AK Bamberg

A70: von Bau-km 64+240 bis Bau-km 66+964, A73: von Bau-km 95+420 bis Bau-km 99+400

Aufgestellt: 20.12.2023
Niederlassung Nordbayern
Außenstelle Bayreuth
GB BA - Planung und Bau

i.A. *[Signature]*
Probst, Geschäftsbereichsleiter

Aufgestellt: 20.12.2023
Niederlassung Nordbayern
Außenstelle Bayreuth
GB BA - Planung und Bau

i.A. *[Signature]*
Pfeifer, Leiter der Außenstelle



4.14 A Extensivgrünland mit Gehölzstrukturen
Döringstadt 722, 728
Aufwertung von zwei Ackerflächen durch Entwicklung von Extensivgrünland. Gestaltung der Saumbereiche durch Anlage von Blühstreifen und Gebüschstrukturen mit Gras-/ Krautsaum, Pflanzung von Streuobst und Einzelbäumen.

Anschluss an bestehende Kompensationsmaßnahme

©Bayerisches Landesamt für Umwelt, www.lfu.bayern.de
©Bayerische Vermessungsverwaltung, Geobasisdaten
(Darstellung der Flurkarte als Eigentumsnachweis nicht geeignet)
Bezugssystem: Gauß-Krüger
Transformation UTM<>GK=>3DIM-SAL
Angaben zum Lage- / und Höhenreferenzsystem siehe Planstempel
Auszug enthält Daten aus dem Rauminformationssystem

