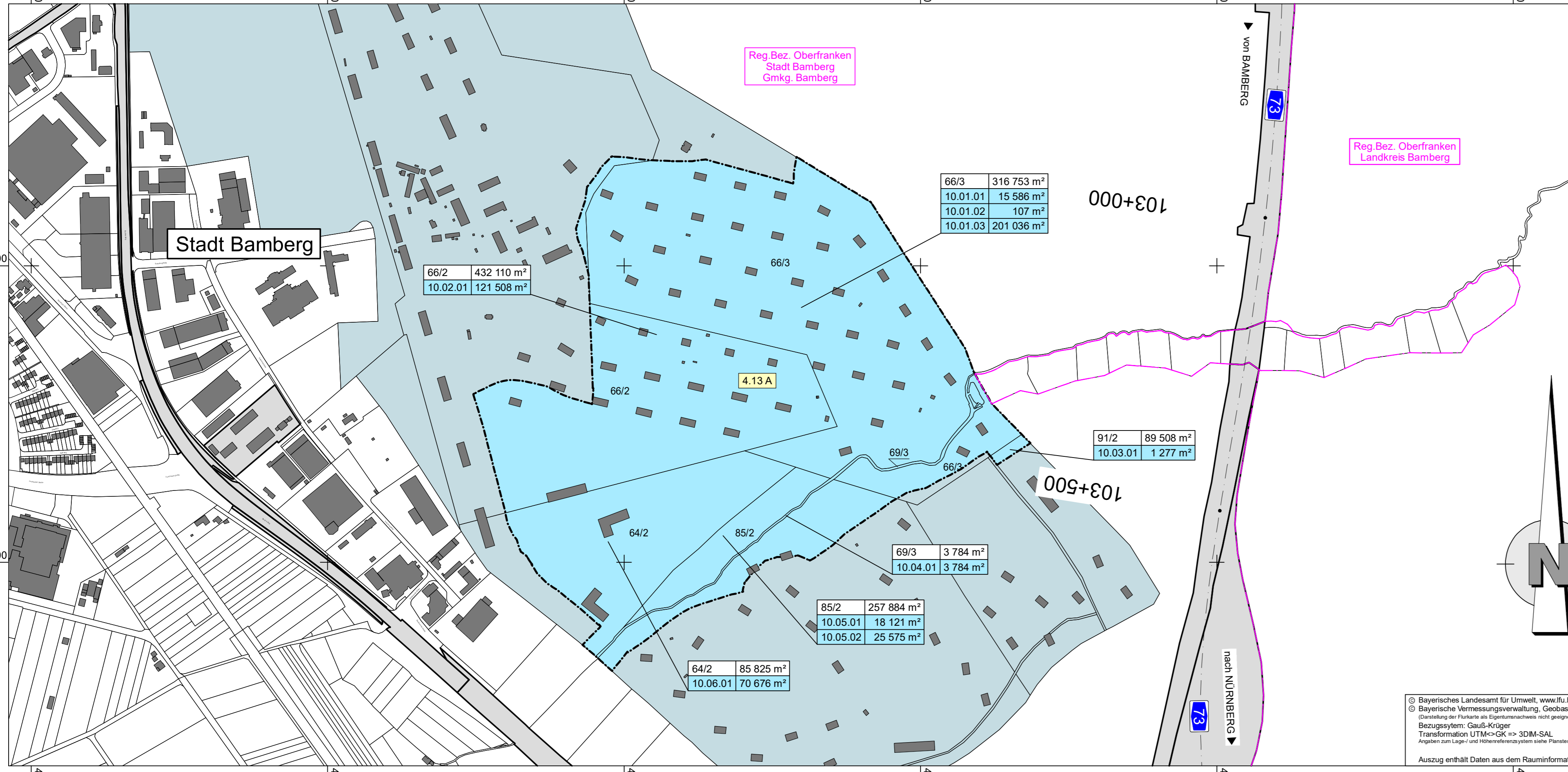


R 4422461,959
H 5527441,878



Reg. Bez. Oberfranken
Stadt Bamberg
Gmk. Bamberg

Reg. Bez. Oberfranken
Landkreis Bamberg

Stadt Bamberg

66/2	432 110 m ²
10.02.01	121 508 m ²

66/3	316 753 m ²
10.01.01	15 586 m ²
10.01.02	107 m ²
10.01.03	201 036 m ²

103+000

66/2	432 110 m ²
10.02.01	121 508 m ²

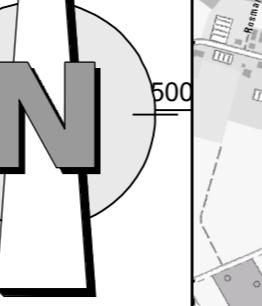
64/2	85 825 m ²
10.06.01	70 676 m ²

85/2	257 884 m ²
10.05.01	18 121 m ²
10.05.02	25 575 m ²

69/3	3 784 m ²
10.04.01	3 784 m ²

103+500

91/2	89 508 m ²
10.03.01	1 277 m ²

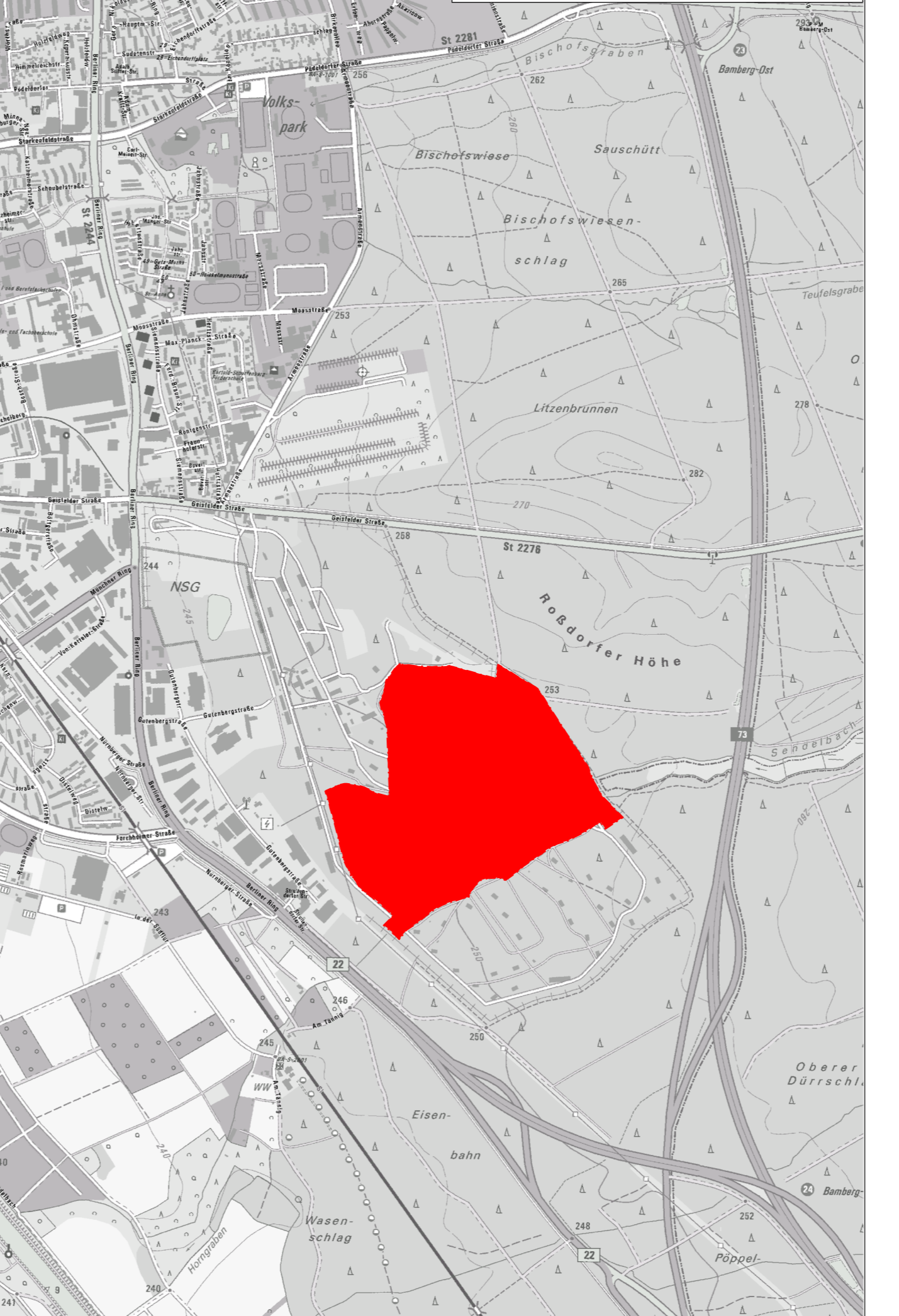


© Bayerisches Landesamt für Umwelt, www.lfu.bayern.de
 © Bayerische Vermessungsverwaltung, Geobasisdaten
 (Darstellung der Punkte als Eigentumszeichen nicht geeignet)
 Bezugssystem: Gauß-Krüger
 Transformation UTM->GK => 3DIM-SAL
 Angaben zum Lage- und Höhenreferenzsystem siehe Planstempel
 Auszug enthält Daten aus dem Rauminformationssystem

R 4422461,959
H 5527156,878

R 4425161,959
H 5528441,878

Übersichtskarte 1 : 15.000



Zeichenerklärung

- Grunderwerb**
- für den Straßenbau zu erwerbende Fläche
 - für landschaftspflegerische Maßnahmen zu erwerbende Fläche / AE Maßnahmen
 - für Dritte zu erwerbende Fläche
 - vorübergehend in Anspruch zu nehmende Fläche
 - dauernd zu belastende Fläche
 - Fläche im Eigentum der Bundesrepublik Deutschland (Bundesstraßenverwaltung)
 - Fläche im Eigentum der Bundesrepublik Deutschland (Bundesfinanzverwaltung)

281/6	1 390 m ²
04.10.01	944 m ²
04.10.02	446 m ²

Flur / Flurstück / Größe des Flurstückes
 lfd. Nr. im Grunderwerbsverzeichnis / Größe der Teilfläche
 04. Nr. des Grunderwerbsplanes
 10. lfd. Nr. des betroffenen Flurstückes
 01 Teilfläche eines Flurstückes

- Gemeindegrenze
- Flurstücksgrenze
- 116
12

 Flurstücksnummer

Entwurfsbearbeitung:

Höhnen & Partner
 INGENIEURAKTIENGESELLSCHAFT
 BERATENDE INGENIEURE
 Hauptstraße 18a, 96047 Bamberg, Tel. (0951)98981-0, Fax. (0951)98981-33

bearbeitet:	2021-2023	R. Kühnlein
gezeichnet:	10.2023	C. Dremel
geprüft:	10-01-10_LP	
Projekt-Nr.:	ADN1801-Planfeststellung	
Bamberg,	15.12.2023	

Die Autobahn
 Niederlassung Nordbayern
 Außenstelle Bayreuth
 Wittelsbacherring 15, 95444 Bayreuth

bearbeitet:		
gezeichnet:	BA2	Hr. Armeth
geprüft:	BA	Hr. Probst
PSP-Nr.:	A-02622-00	
Bezeichnung:	AK Bamberg	
Datum:	10-01-10_LPPLT	

Nr.	Art der Änderung	Datum	Zeichen

Lagesystem	120, DHDN90 GK - (EPSG 31468)	Stand Kataster	2023
Höhensystem	100, DHHN12 (NN) - (EPSG 7699)	Bestandsvermessung	2005 - 2017

FESTSTELLUNGSENTWURF

Die Autobahn GmbH des Bundes

Straße / Abschn.-Nr. / Station: A70_400_0,055 - A70_420_1,303
 A73_390_2,052 - A73_450_0,849

PROJIS-Nr.: A70 Schweinfurt - Bayreuth und A73 Lichtenfels - Nürnberg

Unterlage / Blatt-Nr.: 10.1 / 10
 Grunderwerbsplan
 A 73
 Betr.-km 103+400
 Ausgleichsmaßnahme 4.13 A
 Maßstab: 1:5000, 1:15000

Nachträgliche Lärmvorsorge einschließlich Anpassungen am AK Bamberg

A70: von Bau-km 64+240 bis Bau-km 66+964, A73: von Bau-km 95+420 bis Bau-km 99+400

Aufgestellt: 20.12.2023 Niederlassung Nordbayern Außenstelle Bayreuth GB BA - Planung und Bau i.A. Probst, Geschäftsbereichsleiter	Geprüft: 20.12.2023 Niederlassung Nordbayern Außenstelle Bayreuth i.A. Pfeifer, Leiter der Außenstelle
---	--