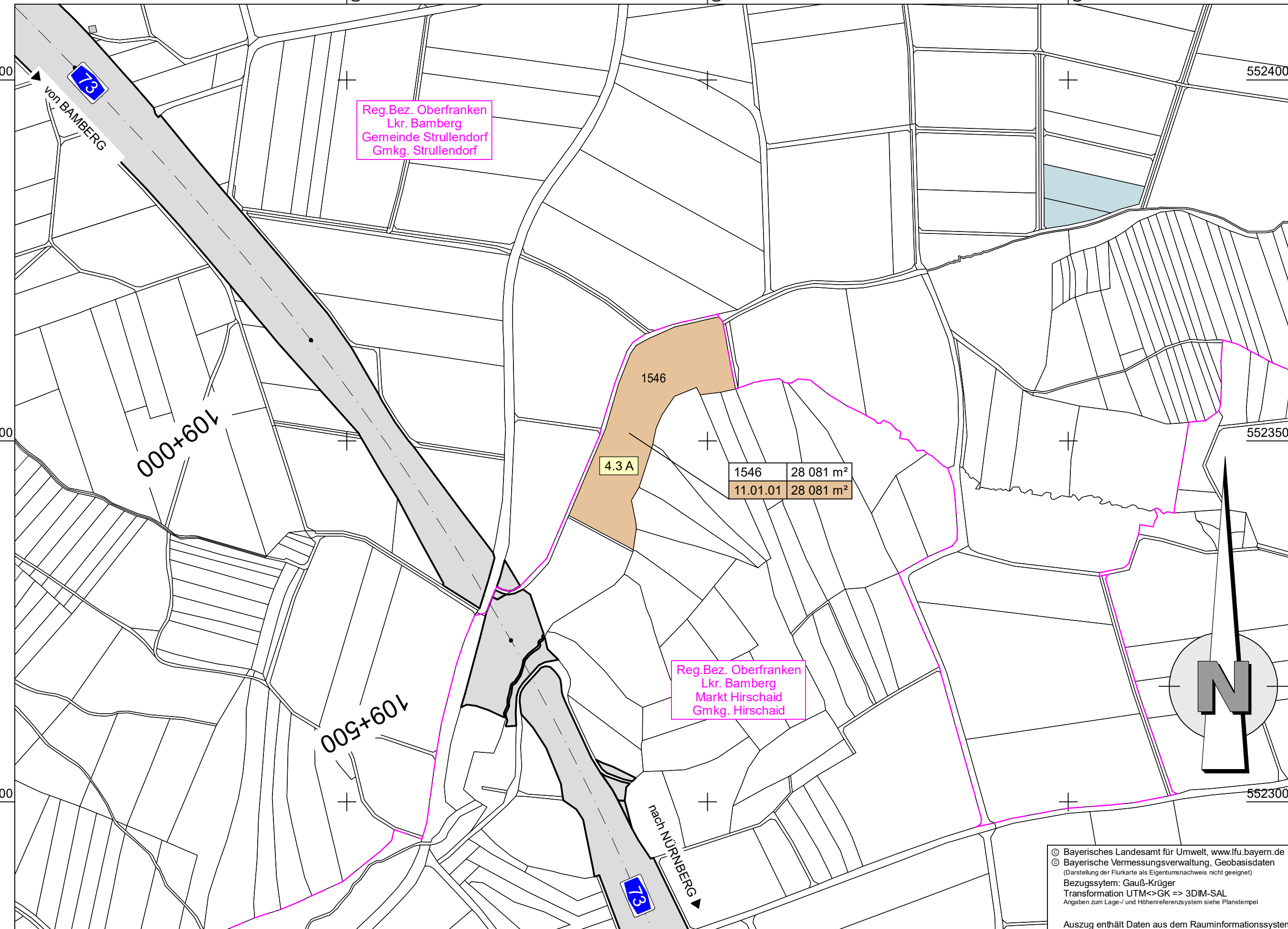


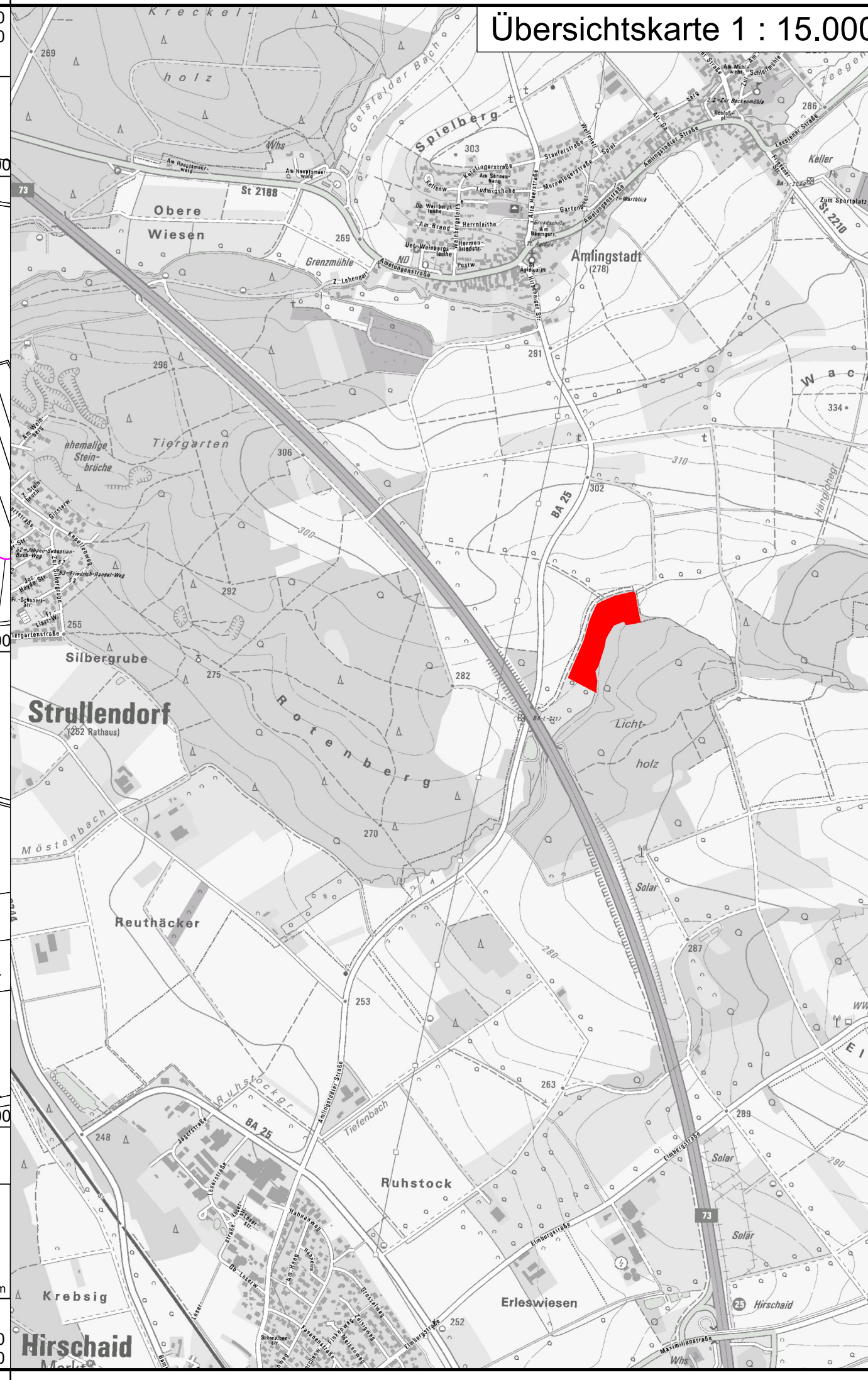
R 4427540,000 H 5524105,000
 4428000 4428500 4429000 R 4429315,000 H 5524105,000



R 4427540,000 H 5522820,000
 4428000 4428500 4429000 R 4429315,000 H 5522820,000

© Bayerisches Landesamt für Umwelt, www.lfu.bayern.de
 © Bayerische Vermessungsverwaltung, Geobasisdaten
 (Darstellung der Flurkarte als Eigentumsnachweis nicht geeignet)
 Bezugssystem: Gauß-Krüger
 Transformation UTM->GK => 3DIM-SAL
 Angaben zum Lage- und Höhenreferenzsystem siehe Planstempel
 Auszug enthält Daten aus dem Rauminformationssystem

Übersichtskarte 1 : 15.000



Zeichenerklärung

- Grunderwerb**
- für den Straßenbau zu erwerbende Fläche
 - für landschaftspflegerische Maßnahmen zu erwerbende Fläche / AE Maßnahmen
 - für Dritte zu erwerbende Fläche
 - vorübergehend in Anspruch zu nehmende Fläche
 - dauernd zu belastende Fläche
 - Fläche im Eigentum der Bundesrepublik Deutschland (Bundesstraßenverwaltung)
 - Fläche im Eigentum der Bundesrepublik Deutschland (Bundesfinanzverwaltung)

281/6	1 390 m ²	Flur / Flurstück / Größe des Flurstückes
04.10.01	944 m ²	lfd. Nr. im Grunderwerbsverzeichnis / Größe der Teilfläche
04.10.02	446 m ²	04. Nr. des Grunderwerbsplanes
		10. lfd. Nr. des betroffenen Flurstückes
		01 Teilfläche eines Flurstückes

- Gemeindegrenze
- Flurstücksgrenze
- Flurstücksnummer

Entwurfsbearbeitung:



Höhner & Partner
 INGENIEURAKTIENGESELLSCHAFT
 BERATENDE INGENIEURE
 Hainstraße 18a 96047 Bamberg Tel. (0951)98081-0 Fax. (0951)98081-33

bearbeitet:	2021-2023	R. Kühnlein
gezeichnet:	10.2023	C. Dremel
geprüft:	10-01-11_LP	
Projekt-Nr.:	ADN1801-Planfeststellung	
Bamberg, 15.12.2023		



Die Autobahn
 Niederlassung Nordbayern
 Außenstelle Bayreuth
 Wittelsbacherring 15, 95444 Bayreuth

bearbeitet:		
gezeichnet:	BA2	Hr. Ameth
geprüft:	BA	Hr. Probst
PSP-Nr.:	A-02622-00	
Bezeichnung:	AK Bamberg	
Date:	10-01-11_LP.LPT	

Nr.	Art der Änderung	Datum	Zeichen

Lagesystem	120, DHDN90 GK - (EPSG 31468)	Stand Kataster	2023
Höhensystem	100, DHHN12 (NN) - (EPSG 7699)	Bestandsvermessung	2005 - 2017

FESTSTELLUNGSENTWURF

Die Autobahn GmbH des Bundes

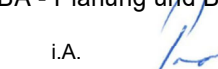

Strasse / Abschn.-Nr. / Station: A70_400_0,055 - A70_420_1,303
 A73_390_2,052 - A73_450_0,849

PROJIS-Nr.: A70 Schweinfurt - Bayreuth und A73 Lichtenfels - Nürnberg

Unterlage / Blatt-Nr.: 10.1 / 11
 Grunderwerbsplan
 A 73
 Betr.-km 109+340
 Ausgleichsmaßnahme 4.3 A
 Maßstab: 1:50000, 1:150000

Nachträgliche Lärmvorsorge einschließlich Anpassungen am AK Bamberg

A70: von Bau-km 64+240 bis Bau-km 66+964, A73: von Bau-km 95+420 bis Bau-km 99+400

Aufgestellt: 20.12.2023 Niederlassung Nordbayern Außenstelle Bayreuth GB BA - Planung und Bau i.A.  Probst, Geschäftsbereichsleiter	Geprüft: 20.12.2023 Niederlassung Nordbayern Außenstelle Bayreuth i.A.  Pfeifer, Leiter der Außenstelle
---	--