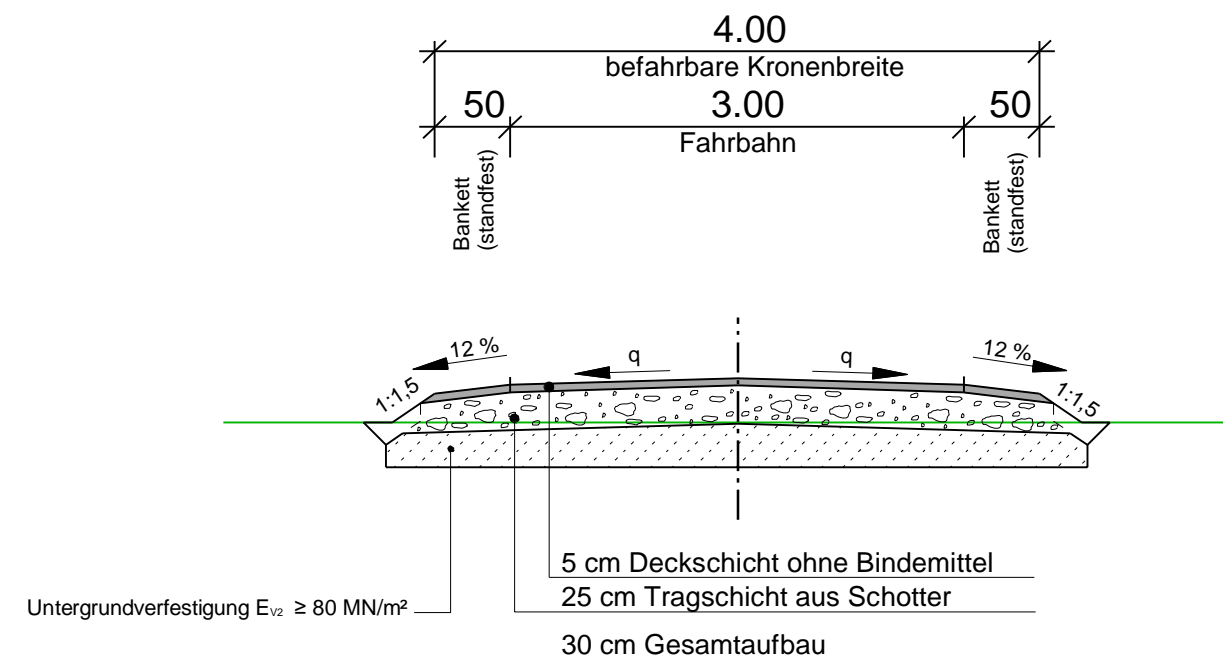


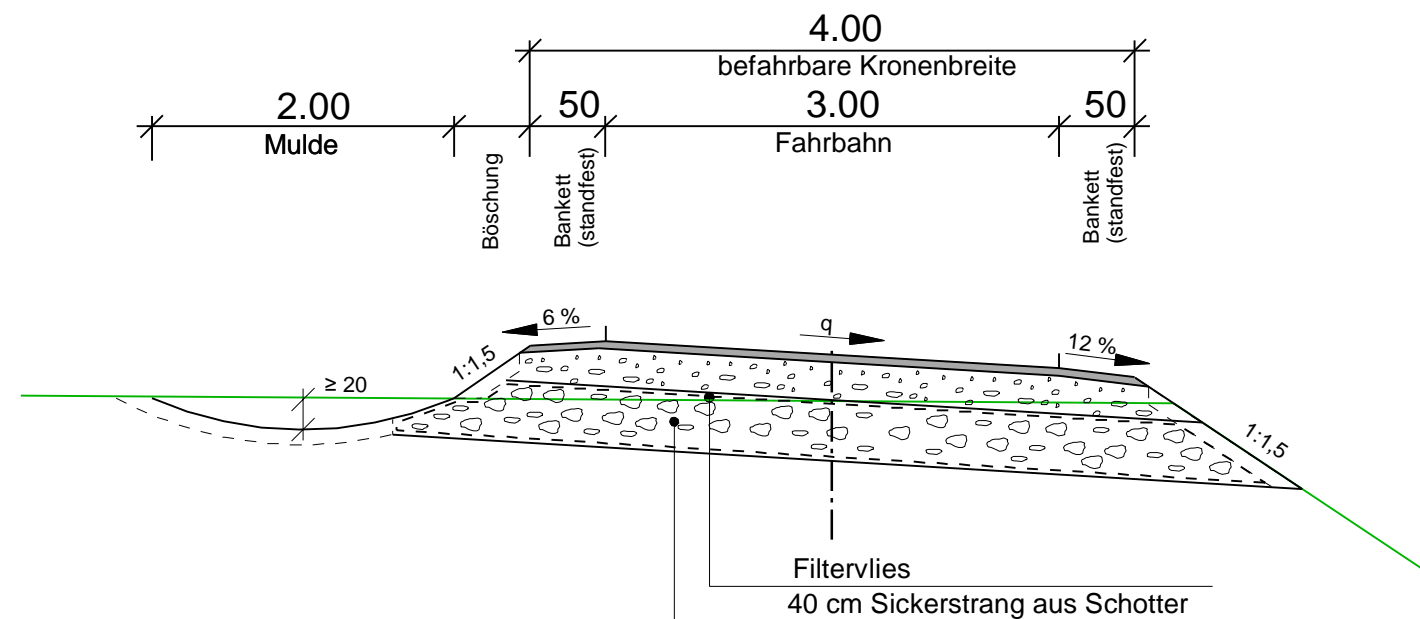
Regelquerschnitt öffentliche Feld- und Waldwege (öFW)

Deckschicht ohne Bindemittel



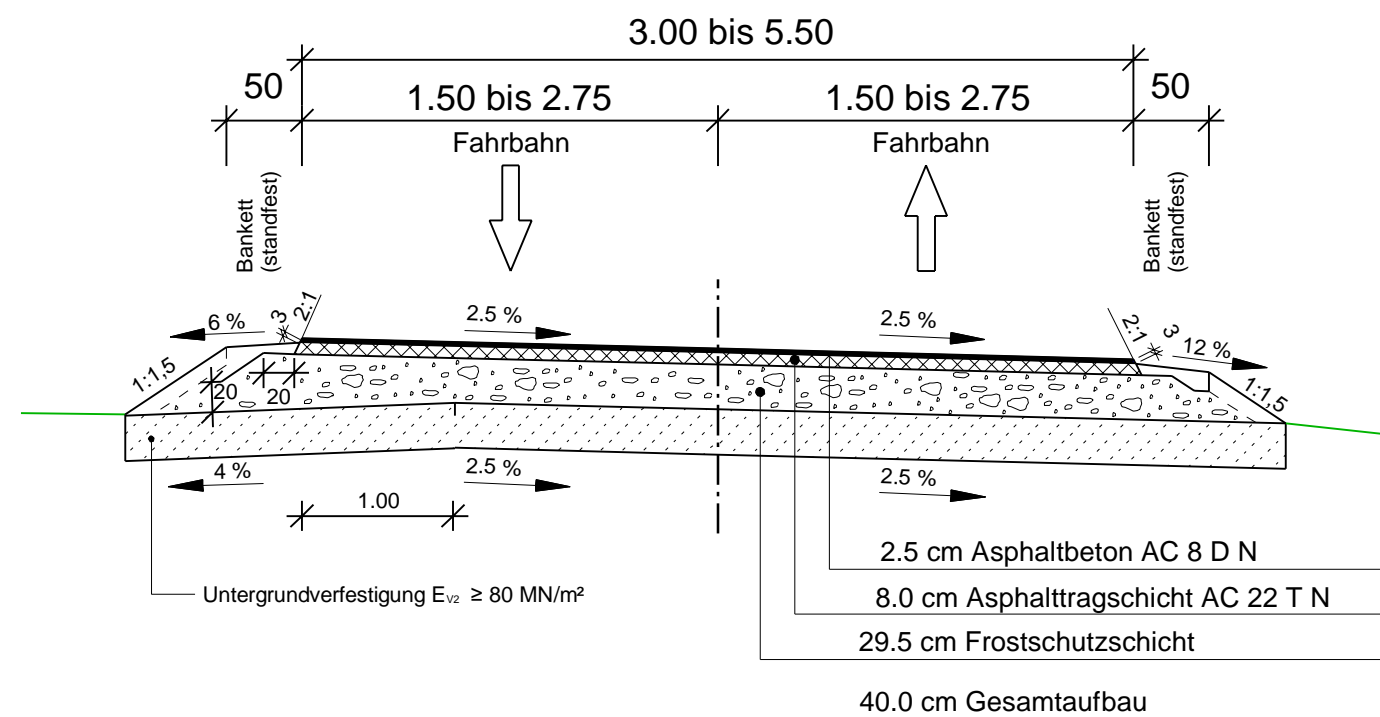
Sonderquerschnitt Betriebsweg (Damm) mit Sickerpackung

von Bau-km 0+335 bis 0+290 (rechts)
Sickerstrang alle 10,00 m; Breite 1,50 m

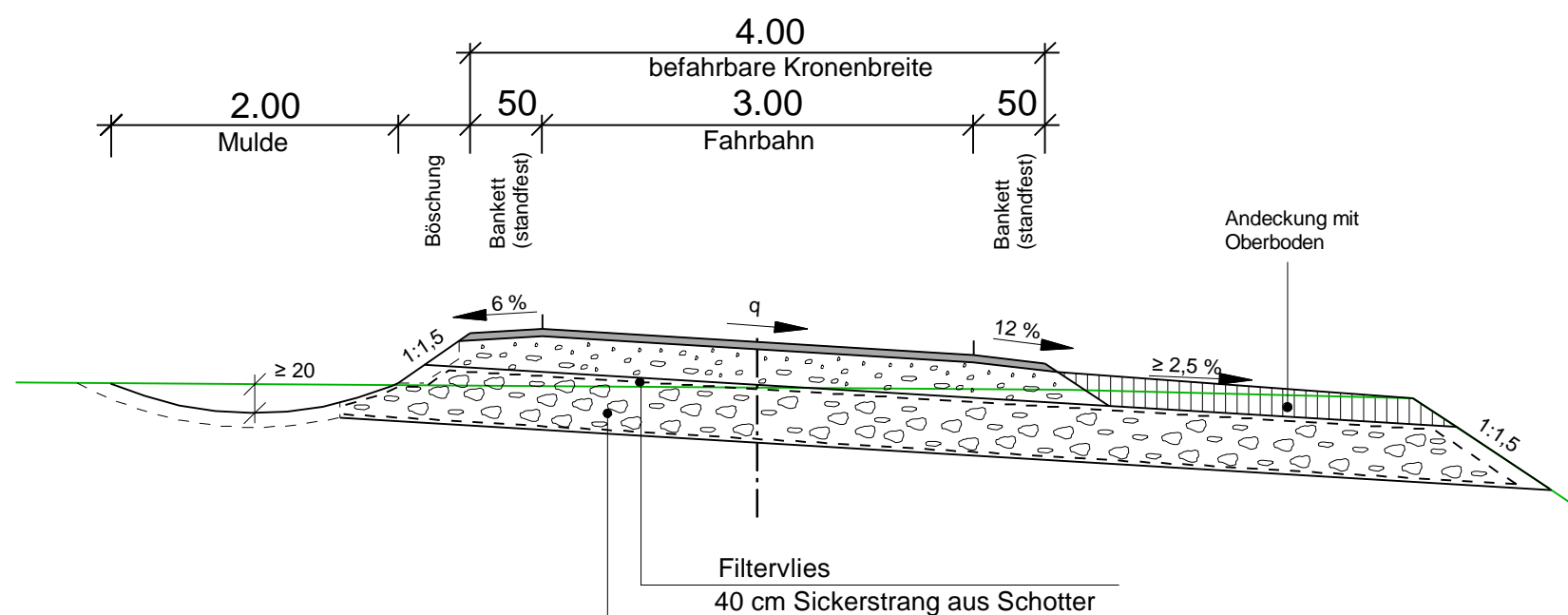


Regelquerschnitt öffentliche Feld- und Waldwege (öFW)

Deckschicht bituminös



Sonderquerschnitt Betriebsweg (Damm) mit Sickerpackung und Angleichung



Oberbau für öffentlichen Feld- und Waldweg sowie Betriebsweg

Standardbauweise nach RLW 99
Beanspruchung Mittel

Deckschicht ohne Bindemittel, nach Bild 8.2, Zeile 2,
bzw.
Asphaltbefestigung im Einmündungsbereich, in Anlehnung an Bild 8.2, Zeile 3,
(ggf. mit Untergrundverbesserung)

Staatliches Bauamt Bamberg



Franz-Ludwig-Straße 21
96047 Bamberg

Tel.: 0951/9530-0, Fax: 0951/9530-1900, E-Mail: poststelle@stbaba.bayern.de

bearbeitet:	03/2024	Dellmann
gezeichnet:	03/2024	Schuster
geprüft:	03/2024	Kohlmann
PSP Nr.:	B41SABBB0014.00	
Projekt:	2+1_BA4_suedl_AS-Hirschaid	
Plate_U-14_Regelquerschnitt_NEU3.icd		

Nr.	Art der Änderung	Datum	Zeichen

Feststellungsentwurf

Straßenbauverwaltung Freistaat Bayern

Staatliches Bauamt Bamberg

Straße / Abschn.-Nr. / Station: B505_260_1,795 - B505_280_0,057
St2260_1000_5,133 - St2260_1020_0,261

PROJIS-Nr.:

Unterlage / Blatt-Nr.: 14 / 5

Regelquerschnitte

öffentl. Feld- und Waldwege
und Betriebswege

Maßstab: 1 : 50

B505, A3 AS Pommersfelden - A73 AS Bamberg-Süd
St2260, Schlüsselfeld - Hirschaid

**Anbau eines dritten Fahrstreifens
südl. der AS Hirschaid (4. BA)**

B 505 - Bau-km 0+000 bis Bau-km 1+660
St 2260 - Bau-km 2+000 bis Bau-km 2+370

Aufgestellt:
Staatliches Bauamt Bamberg
Bamberg, den 28.03.2024

[Signature]
Assum, Baudirektor