M = 1:500
NN 380,00

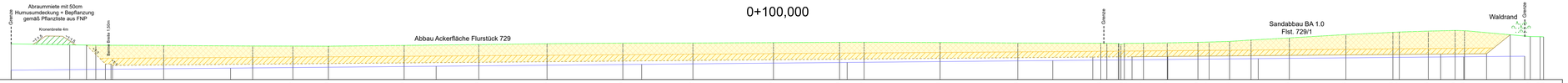

Bestand/Rekultivierung	25,47 389,39; 41,00 388,15; 47,91 389,93; 65,88 388,88; 89,46 388,83; 100,12 388,82; 109,54 388,79; 129,60 388,99; 149,39 389,23; 167,46 389,45; 187,55 389,60; 206,12 389,62; 227,47 389,72; 244,97 389,79; 251,49 389,82; 271,62 389,76; 292,19 389,83; 314,20 389,56; 318,87 389,51; 320,24 389,54; 323,64 389,57; 325,51 389,57; 331,80 389,66; 339,94 389,80; 342,90 389,87; 348,32 390,04; 354,02 390,41; 364,15 390,96; 378,13 391,85; 391,60 392,43; 393,29 392,52; 400,97 392,76; 408,07 392,93; 410,57 392,98; 427,99 391,32; 431,54 391,35; 433,91 391,35; 435,29 390,51; 436,69 390,45
Becken	
Abbausohle	45,44 389,06; 50,45 388,08; 52,07 384,05; 52,31 383,72; 312,06 385,91; 315,79 386,57; 318,84 386,49; 322,47 386,00; 331,95 386,08; 404,24 386,69; 416,41 386,80; 422,68 391,79
GW-Spiegel	25,44 382,47; 83,62 383,00; 138,08 383,50; 192,53 384,00; 246,99 384,50; 301,44 385,00; 355,90 385,50; 410,35 386,00; 426,51 386,15

M = 1:500
NN 381,00

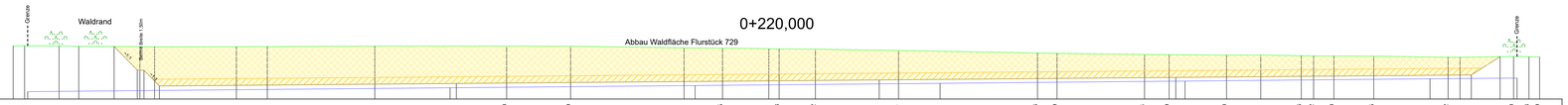

Bestand/Rekultivierung	15,10 392,68; 17,65 392,87; 25,31 392,86; 29,99 392,78; 43,28 392,88; 46,66 392,85; 64,73 392,68; 71,60 392,69; 95,50 392,62; 124,80 392,80; 139,01 392,79; 164,24 392,41; 172,79 392,35; 183,08 392,21; 185,37 392,18; 193,44 392,12; 211,92 391,83; 242,80 391,36; 247,14 391,19; 266,59 390,94; 272,06 390,89; 284,82 390,80; 292,44 390,81; 301,43 390,66; 304,18 390,62; 308,69 390,60; 317,55 390,55; 334,07 390,32; 336,72 390,31; 348,63 390,50; 352,05 390,43; 354,40 390,39
Becken	
Abbausohle	37,55 390,72; 42,69 387,48; 44,19 387,42; 47,62 385,90; 113,63 384,48; 207,83 385,25; 273,53 386,81; 339,24 386,37; 346,64 390,45
GW-Spiegel	18,35 382,64; 112,23 383,50; 166,69 384,00; 221,14 384,50; 275,60 385,00; 330,05 385,50; 349,40 385,68

M = 1:500
NN 381,00

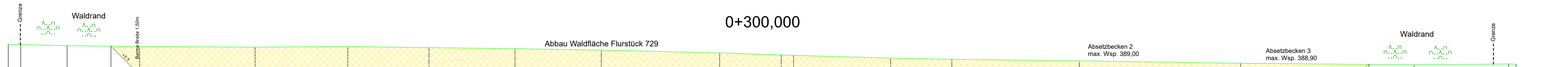

Bestand/Rekultivierung	13,85 394,68; 16,65 394,60; 26,87 394,56; 42,87 394,38; 68,38 394,24; 86,86 394,37; 106,78 394,13; 125,89 393,89; 144,89 393,60; 171,00 392,96; 184,59 392,50; 197,32 392,42; 208,70 391,83; 222,28 391,55; 250,42 391,21; 298,07 390,68; 324,39 390,33; 346,25 390,51; 349,40 390,45
Becken	230,42 385,59; 236,77 389,44; 240,77 389,44; 246,92 385,73; 274,65 385,97; 278,09 389,30; 282,47 389,30; 285,90 385,66; 308,09 386,25; 312,68 389,27
Abbausohle	36,54 394,45; 41,54 389,45; 43,04 389,45; 48,04 394,45; 48,54 394,07; 49,62 394,07; 118,01 384,64; 201,70 385,35; 257,85 385,83; 308,09 386,25; 314,42 390,42
GW-Spiegel	16,53 382,78; 95,00 383,50; 149,45 384,00; 203,91 384,50; 258,36 385,00; 341,90 385,77

M = 1:500
NN 381,00

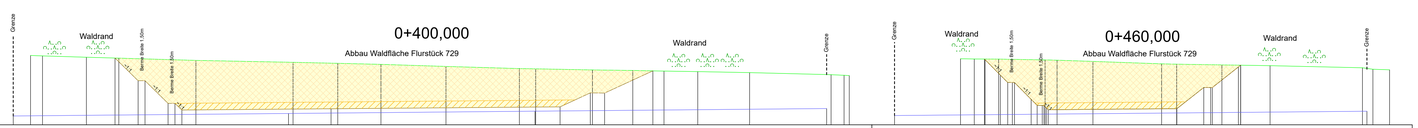

Bestand/Rekultivierung	16,48 396,31; 19,13 396,21; 28,82 395,63; 35,98 395,72; 53,00 395,22; 74,46 394,80; 84,34 394,58; 93,87 394,35; 108,24 393,89; 124,45 393,41; 128,05 393,36; 140,59 393,11; 149,50 393,00; 156,39 392,86; 163,86 392,75; 175,30 392,53; 193,29 392,07; 195,12 391,93; 197,32 391,88; 25,04 396,58; 28,07 396,54; 33,47 395,50; 43,71 395,33; 46,36 395,27; 54,29 395,00; 66,46 394,46; 72,78 394,39; 82,77 394,23; 93,41 394,05; 113,82 393,59; 116,13 393,26; 119,80 393,15
Becken	
Abbausohle	35,14 395,74; 40,24 390,74; 41,76 390,73; 46,65 395,73; 48,38 385,73; 49,91 384,26; 83,65 384,53; 133,43 384,96; 145,12 388,04; 143,28 388,00; 153,93 392,91; 30,32 395,58; 31,12 395,56; 33,83 391,98; 35,06 391,93; 36,49 390,51; 38,12 390,46; 40,64 388,61; 41,05 388,28; 41,64 387,75; 43,40 387,34; 44,01 387,34; 44,41 387,34; 72,83 384,56; 78,77 384,24; 79,72 389,21; 80,63 389,22; 86,41 393,77; 86,91 394,16; 89,52 394,17;
GW-Spiegel	12,65 382,94; 73,46 383,50; 127,91 384,00; 192,32 384,59; 10,46 383,04; 114,80 384,00

Legende:

- Wasserfläche Absetzbecken
- Abbaufläche
- Verfüllung mit Fremdmaterial ab 1,50m über Abbausohle
- Verfüllung mit Abraummaterial bis 1,50m über Abbausohle

Index	Art der Änderung	Datum	Bearbeiter	Prüfer
00	Planerstellung	18.07.2023	Morjan/Reuter	Heller
01				
02				
03				
04				
05				

verwendete Bezugssysteme: **Hauptlagesystem:** Gauß-Krüger (Zone 4) **Haupthöhensystem:**

Ingenieurbüro Heller GmbH
Scherrberg 30 · 91567 Herrieden Tel.: 09825/6296-0 Fax.:-50
Internet: www.ib-heller.de · E-Mail: info@ib-heller.de
Bauleitplanung
Straßenbau
Abwasserbeseitigung/
Wasserversorgung
Vermessung/Geoinformation

Vorhabenbezeichnung:

Hauptbetriebsplan Sandabbau "Beerbach"
Flur-Nr. 728, 729, 729/1, Gmkg. Beerbach
Stadt Abenberg, Landkreis Roth

Anlage: 3.5

Plannummer: 2023123 / 3.5 Schnitte West-Ostrichtung.PLT

Leistungsphase:

Planbezeichnung:

Profile
West - Ostrichtung

Maßstab: 1:500

Index / Datum: 00 / 18.07.2023

Vorhabenträger:
Fa. Engelhard Bauunternehmen GmbH
(Datum) (Unterschrift)

Entwurfsverfasser:
Ingenieurbüro Heller GmbH
(Datum) (Unterschrift)