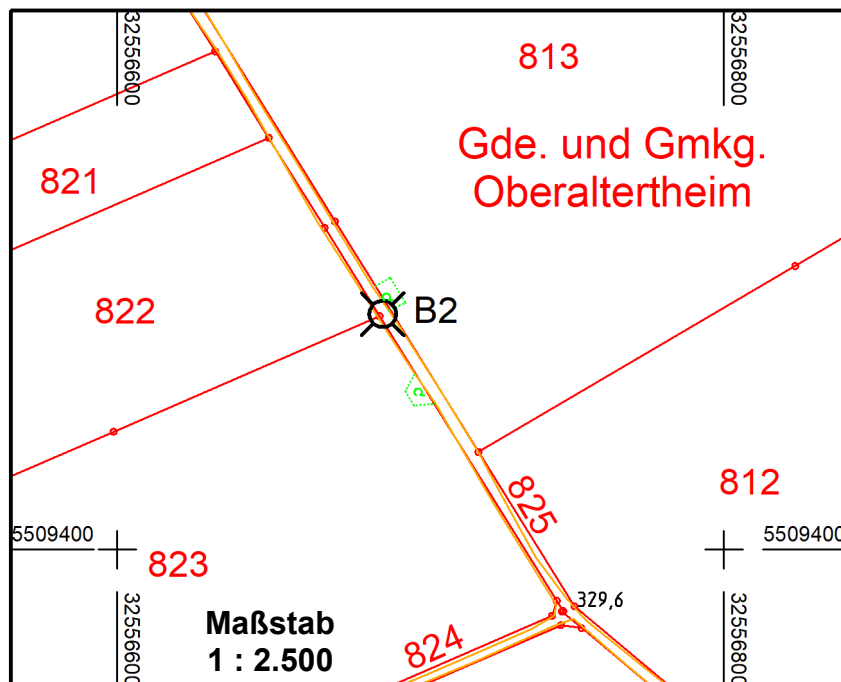


Anhang 7

Knauf Gips KG Grundwassermessstellen Oberaltertheim

Bohrung B2

Gauß-Krüger 4. Streifen DHHN12-Höhen		UTM32-Koordinaten DHHN2016-Höhen	
Rechtswert:	4340556,54 m	East:	32556687,53 m
Hochwert:	5513294,25 m	North:	5509477,60 m
OK Deckel:	342,68 m NN	OK Deckel:	342,69 m NHN

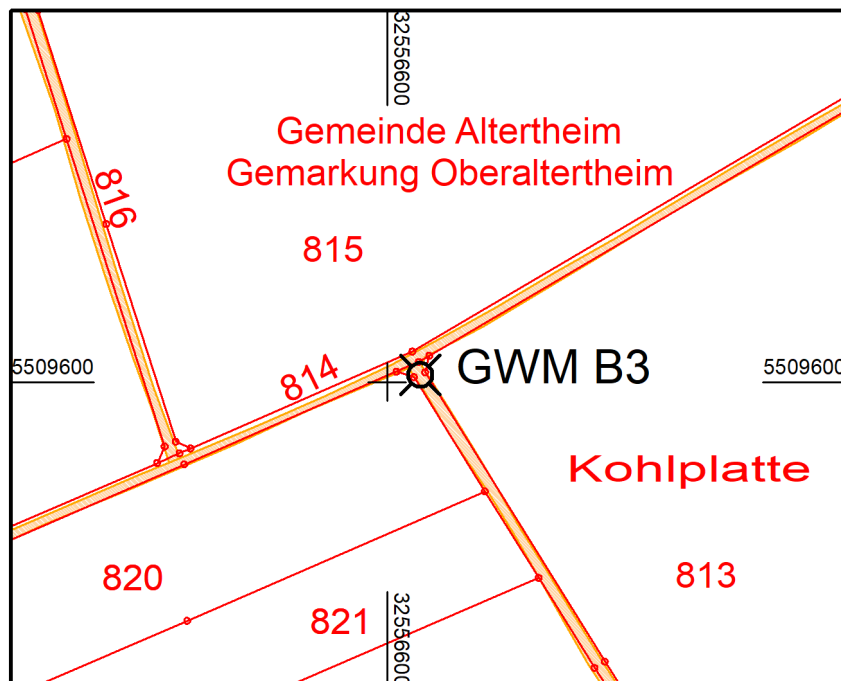


Knauf Gips KG

Grundwassermessstellen Oberaltertheim

Bohrung B3

Gauß-Krüger 4. Streifen DHHN12-Höhen		UTM32-Koordinaten DHHN2016-Höhen	
Rechtswert:	4340484,97 m	East:	32556610,95 m
Hochwert:	5513422,13 m	North:	5509602,41 m
OK Deckel:	356,98 m NN	OK Deckel:	356,94 m NHN



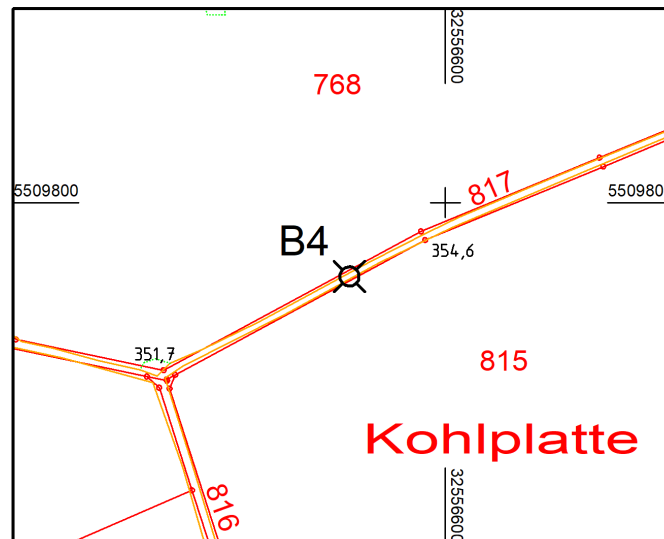
Maßstab 1 : 2.500



Knauf Gips KG Bohrungen Oberaltertheim

Bohrung B4

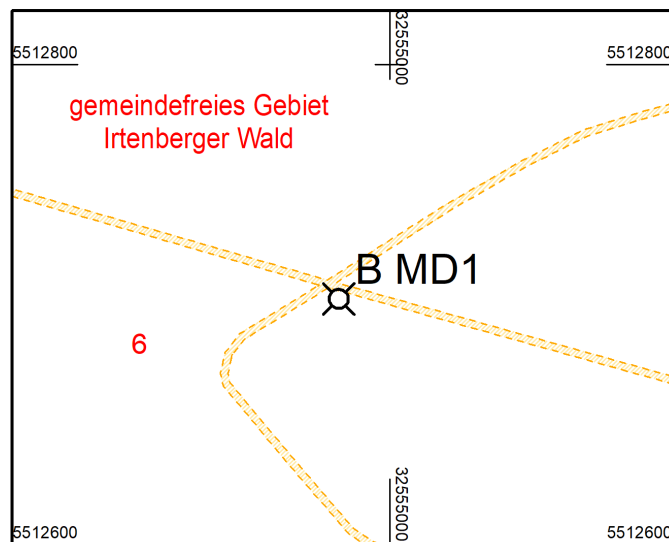
Gauß-Krüger 4. Streifen DHHN12-Höhen		UTM32-Koordinaten DHHN2016-Höhen	
Rechtswert:	4340440,68 m	East:	32556559,99 m
Hochwert:	5513590,99 m	North:	5509769,25 m
OK Deckel:	353,99 m NN	OK Deckel:	353,95 m NHN



Knauf Gips KG Bohrungen Oberaltertheim

Bohrung MD1

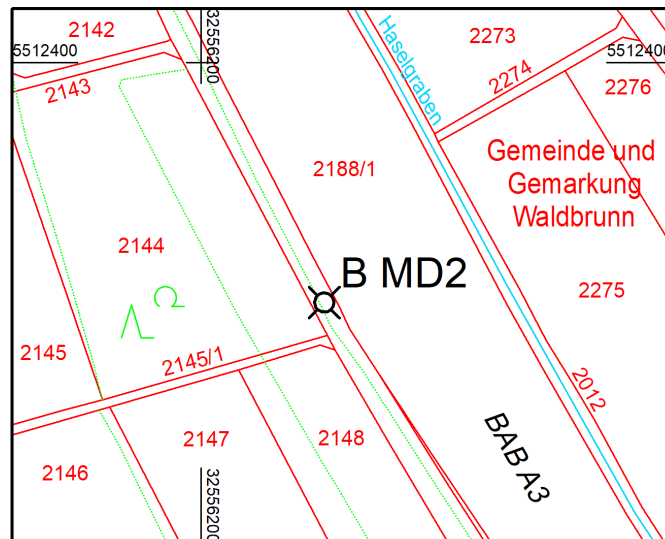
Gauß-Krüger 4. Streifen DHHN12-Höhen		UTM32-Koordinaten DHHN2016-Höhen	
Rechtswert:	4338976,77 m	East:	32554978,68 m
Hochwert:	5516586,84 m	North:	5512702,30 m
OK Deckel:	274,50 m NN	OK Deckel:	274,47 m NHN
OK Pegelrohr:	274,49 m NN	OK Pegelrohr:	274,46 m NHN
OK Gelände:	273,43 m NN	OK Gelände:	273,40 m NHN



Knauf Gips KG Bohrungen Oberaltertheim

Bohrung MD2

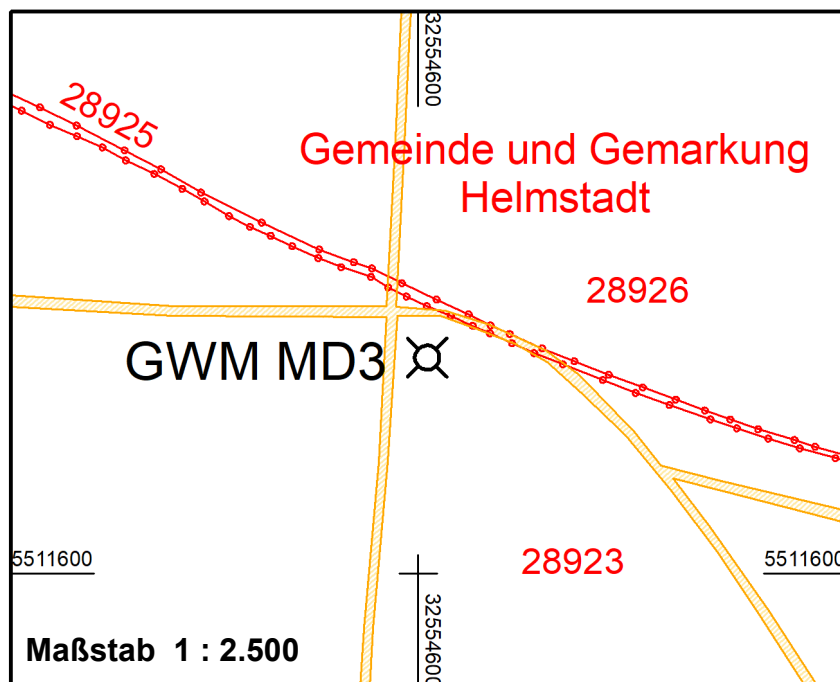
Gauß-Krüger 4. Streifen DHHN12-Höhen		UTM32-Koordinaten DHHN2016-Höhen	
Rechtswert:	4340233,27 m	East:	32556251,41 m
Hochwert:	5516133,75 m	North:	5512300,01 m
OK Deckel:	254,83 m NN	OK Deckel:	254,79 m NHN



Knauf Gips KG Bohrungen Oberaltertheim

Bohrung MD3

Gauß-Krüger 4. Streifen DHHN12-Höhen		UTM32-Koordinaten DHHN2016-Höhen	
Rechtswert:	4338559,95 m	East:	32554603,01 m
Hochwert:	5515570,92 m	North:	5511671,19 m
OK Deckel:	309,75 m NN	OK Deckel:	309,71 m NHN
OK Pegelrohr:	309,73 m NN	OK Pegelrohr:	309,69 m NHN
OK Gelände:	308,67 m NN	OK Gelände:	308,63 m NHN



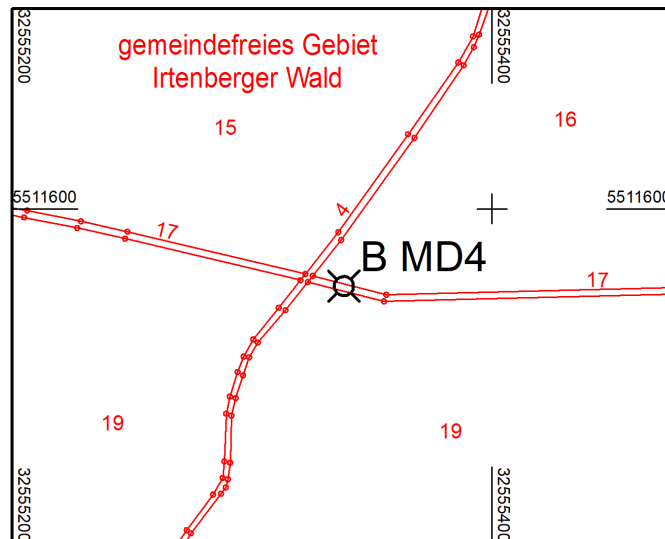
Höhenbezug Deckel

Höhenbezug Pegelrohr

Knauf Gips KG Bohrungen Oberaltertheim

Bohrung MD4

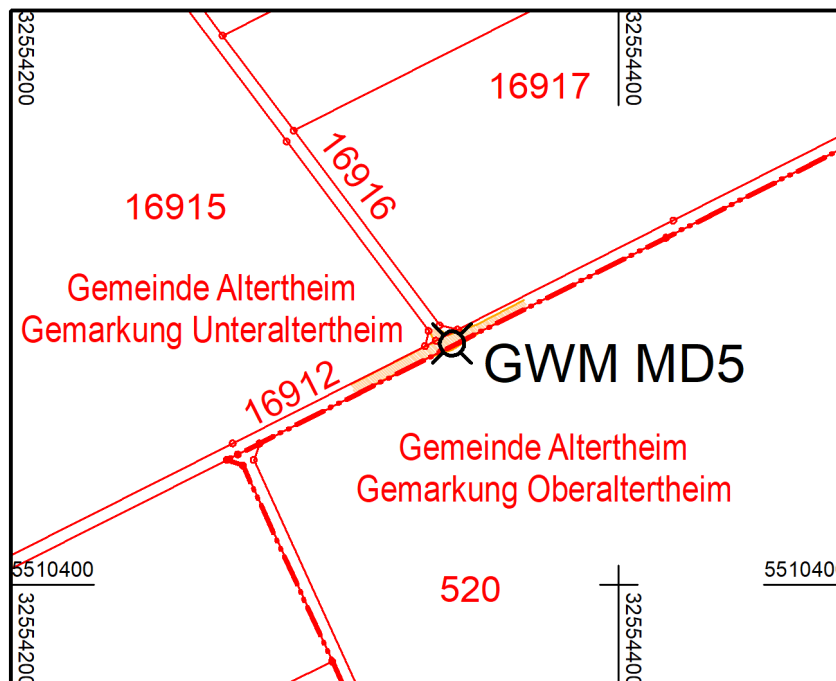
Gauß-Krüger 4. Streifen DHHN12-Höhen		UTM32-Koordinaten DHHN2016-Höhen	
Rechtswert:	4339290,98 m	East:	32555338,27 m
Hochwert:	5515438,04 m	North:	5511567,72 m
OK Deckel:	327,71 m NN	OK Deckel:	327,68 m NHN




Knauf Gips KG Bohrungen Oberaltertheim

Bohrung MD5

Gauß-Krüger 4. Streifen DHHN12-Höhen		UTM32-Koordinaten DHHN2016-Höhen	
Rechtswert:	4338254,46 m	East:	32554345,13 m
Hochwert:	5514389,61 m	North:	5510479,44 m
OK Deckel:	348,07 m NN	OK Deckel:	348,03 m NHN
OK Pegelrohr:	347,88 m NN	OK Pegelrohr:	347,84 m NHN



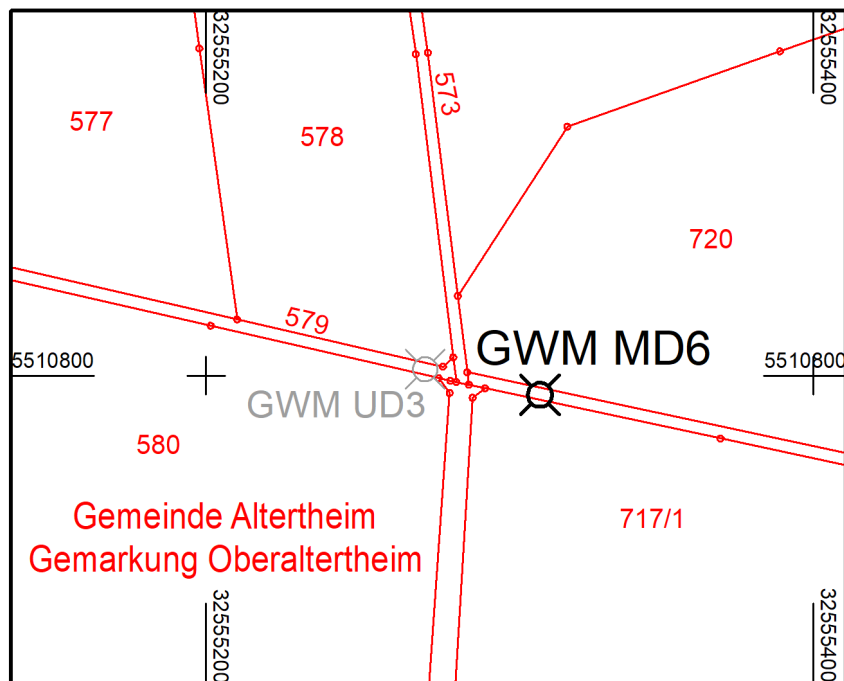
Maßstab 1 : 2.500



Knauf Gips KG Bohrungen Oberaltertheim

Bohrung MD6

Gauß-Krüger 4. Streifen DHHN12-Höhen		UTM32-Koordinaten DHHN2016-Höhen	
Rechtswert:	4339231,76 m	East:	32555309,99 m
Hochwert:	5514665,19 m	North:	5510793,63 m
OK Deckel:	340,09 m NN	OK Deckel:	340,05 m NHN
OK Pegelrohr:	339,97 m NN	OK Pegelrohr:	339,93 m NHN



Maßstab 1 : 2.500

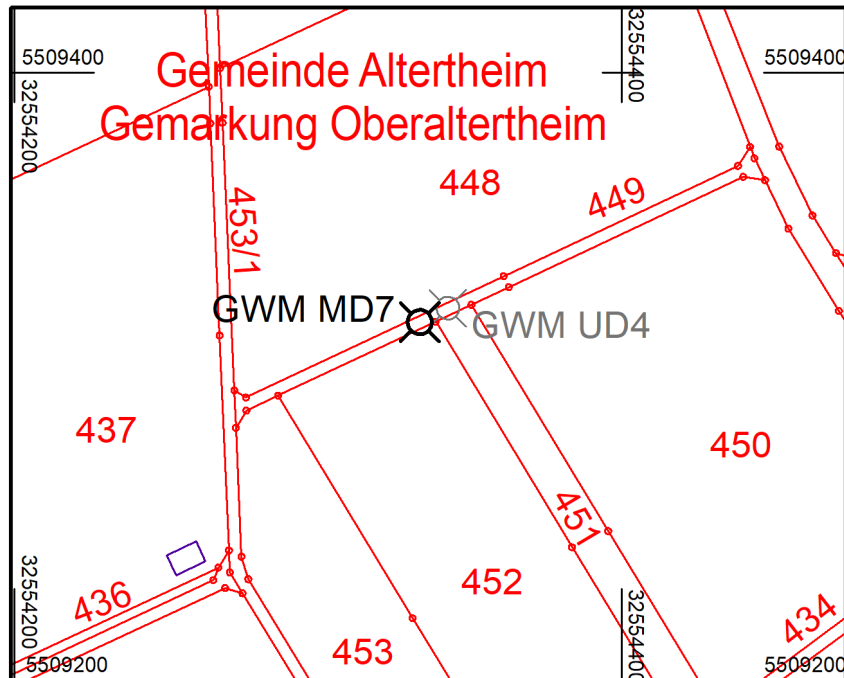


Vermessung: Markscheider G.Kuhn, 29.07.2022


Knauf Gips KG Bohrungen Oberaltertheim

Bohrung MD7

Gauß-Krüger 4. Streifen DHHN12-Höhen		UTM32-Koordinaten DHHN2016-Höhen	
Rechtswert:	4338196,50 m	East:	32554333,60 m
Hochwert:	5513228,67 m	North:	5509317,90 m
OK Deckel:	330,69 m NN	OK Deckel:	330,65 m NHN
OK Pegelrohr:	330,54 m NN	OK Pegelrohr:	330,50 m NHN




Maßstab 1 : 2.500



Knauf Gips KG Bohrungen Oberaltertheim

Bohrung MD8

Gauß-Krüger 4. Streifen DHHN12-Höhen		UTM32-Koordinaten DHHN2016-Höhen	
Rechtswert:	4341559,49 m	East:	32557662,14 m
Hochwert:	5513967,11 m	North:	5510189,50 m
OK Deckel:	334,26 m NN	OK Deckel:	334,22 m NHN
OK Pegelrohr:	334,24 m NN	OK Pegelrohr:	334,20 m NHN
OK Gelände:	333,15 m NN	OK Gelände:	333,11 m NHN



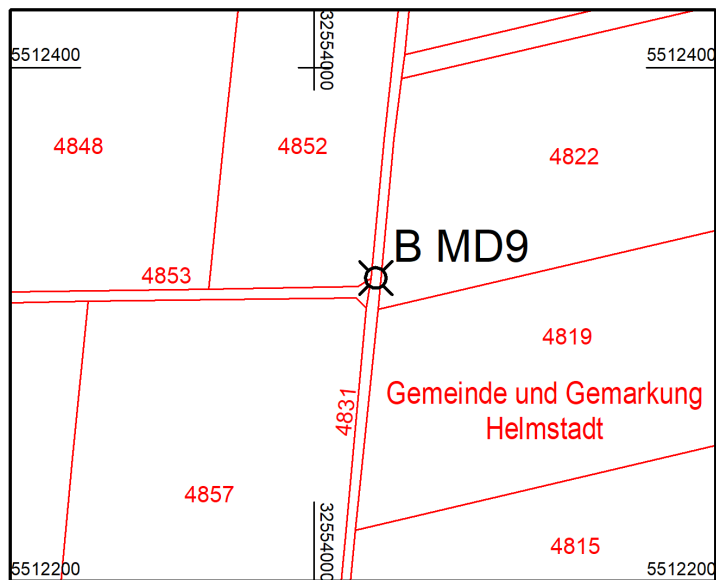
Höhenbezug Deckel

Höhenbezug Pegelrohr

Knauf Gips KG Bohrungen Oberaltertheim

Bohrung MD9

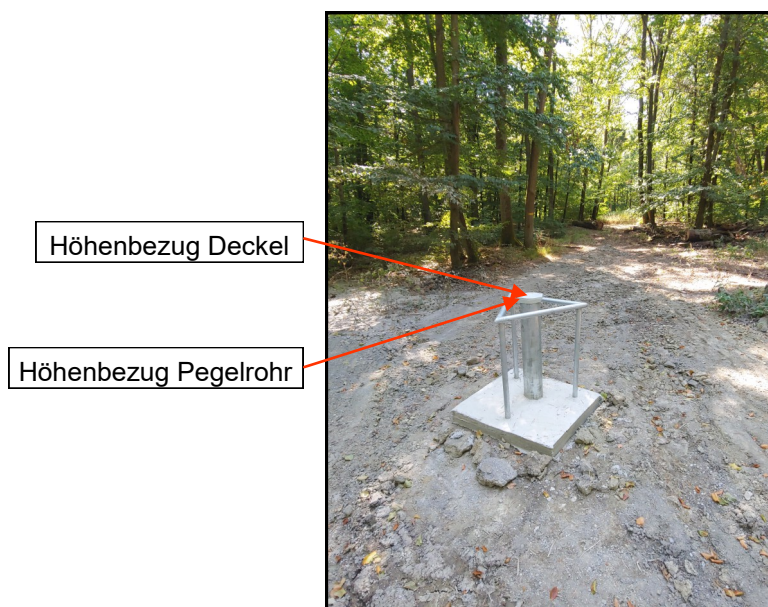
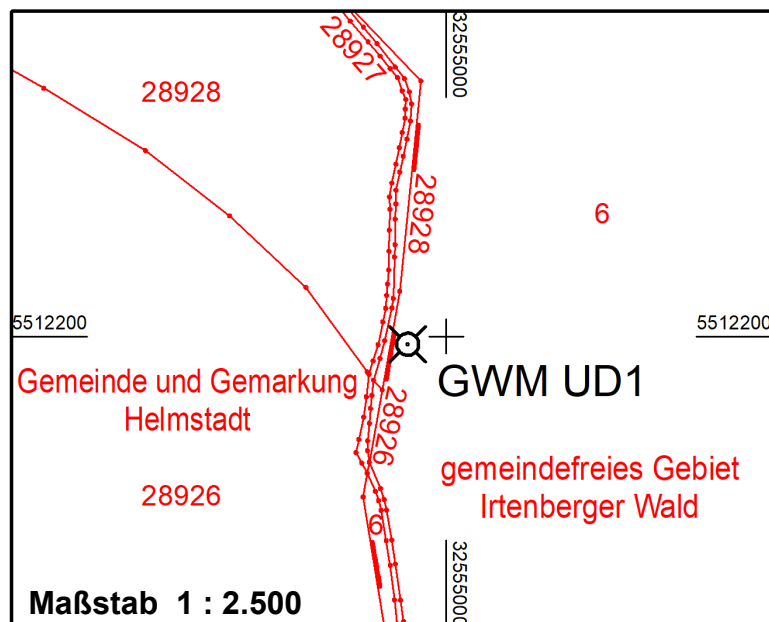
Gauß-Krüger 4. Streifen DHHN12-Höhen		UTM32-Koordinaten DHHN2016-Höhen	
Rechtswert:	4338006,92 m	East:	32554024,02 m
Hochwert:	5516240,98 m	North:	5512318,16 m
OK Deckel:	313,14 m NN	OK Deckel:	313,11 m NHN



Knauf Gips KG Bohrungen Oberaltertheim

Bohrung UD1

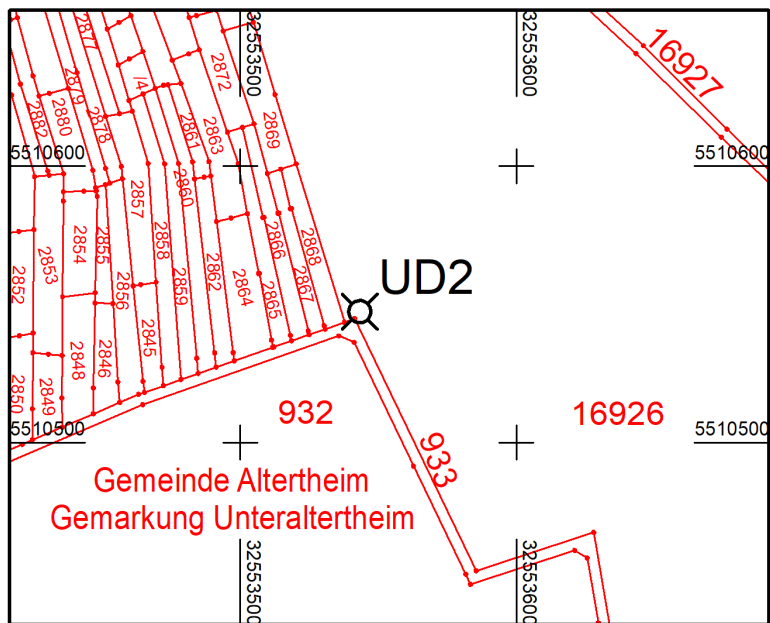
Gauß-Krüger 4. Streifen DHHN12-Höhen		UTM32-Koordinaten DHHN2016-Höhen	
Rechtswert:	4338963,97 m	East:	32554986,05 m
Hochwert:	5516081,57 m	North:	5512197,24 m
OK Deckel:	320,39 m NN	OK Deckel:	320,35 m NHN
OK Pegelrohr:	320,37 m NN	OK Pegelrohr:	320,33 m NHN
OK Gelände:	319,53 m NN	OK Gelände:	319,49 m NHN



Knauf Gips KG Bohrungen Oberaltertheim

Bohrung UD2

Gauß-Krüger 4. Streifen DHHN12-Höhen	UTM32-Koordinaten DHHN2016-Höhen
Rechtswert: 4337455,43 m	East: 32553543,31 m
Hochwert: 5514489,61 m	North: 5510547,40 m
OK Deckel: 344,00 m NN	OK Deckel: 343,96 m NHN
OK Pegelrohr: 343,89 m NN	OK Pegelrohr: 343,85 m NHN



Maßstab 1 : 2.500



Höhenbezug Deckel


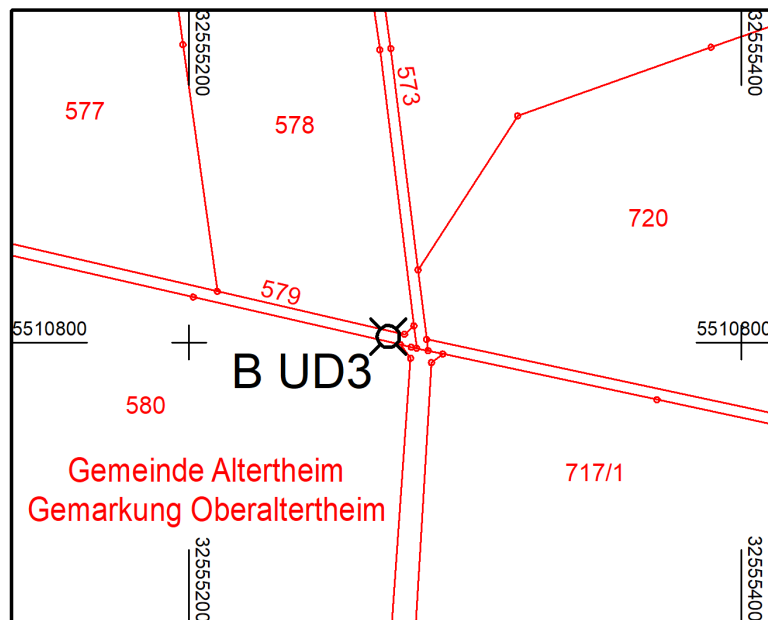


Höhenbezug Pegelrohr (ohne Rohrabdeckung)

Knauf Gips KG Bohrungen Oberaltertheim

Bohrung UD3

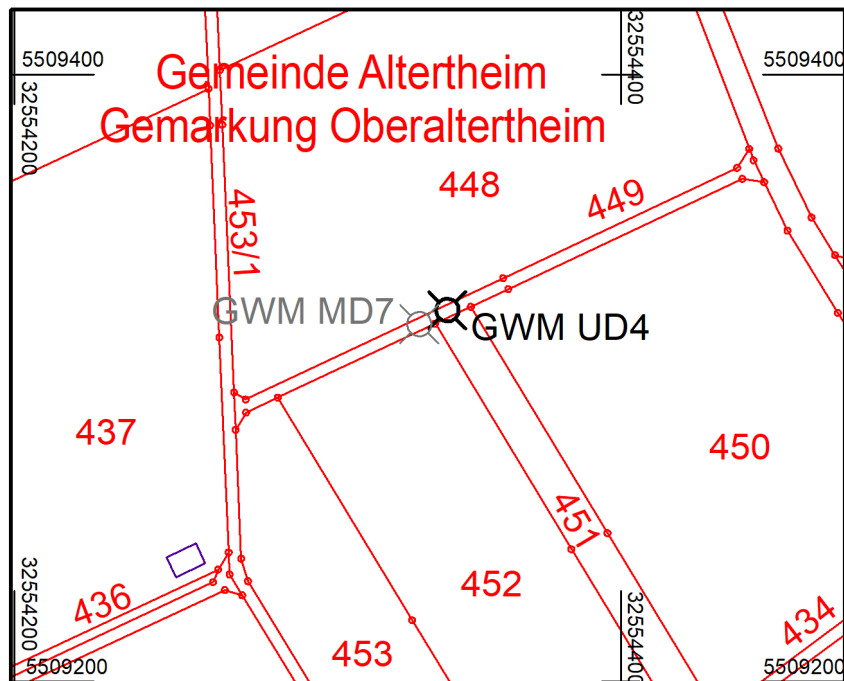
Gauß-Krüger 4. Streifen DHHN12-Höhen		UTM32-Koordinaten DHHN2016-Höhen	
Rechtswert:	4339194,29 m	East:	32555272,14 m
Hochwert:	5514675,20 m	North:	5510802,11 m
OK Deckel:	342,36 m NN	OK Deckel:	342,32 m NHN
OK Pegelrohr:	342,26 m NN	OK Pegelrohr:	342,22 m NHN




Knauf Gips KG Bohrungen Oberaltertheim

Bohrung UD4

Gauß-Krüger 4. Streifen DHHN12-Höhen		UTM32-Koordinaten DHHN2016-Höhen	
Rechtswert:	4338205,96 m	East:	32554342,87 m
Hochwert:	5513232,91 m	North:	5509322,51 m
OK Deckel:	330,85 m NN	OK Deckel:	330,81 m NHN
OK Pegelrohr:	330,72 m NN	OK Pegelrohr:	330,68 m NHN



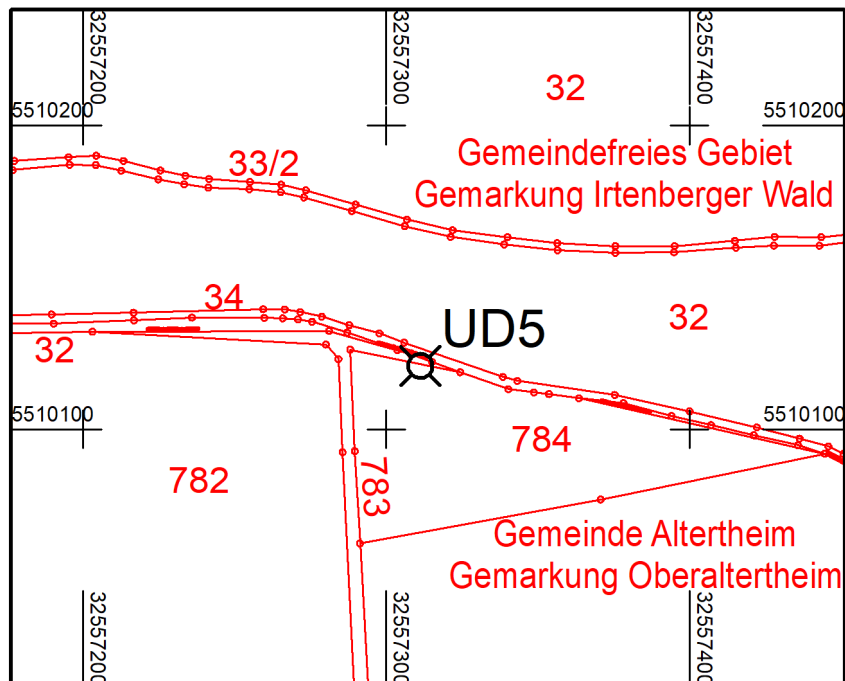
Maßstab 1 : 2.500




Knauf Gips KG Bohrungen Oberaltertheim

Bohrung UD5

Gauß-Krüger 4. Streifen DHHN12-Höhen		UTM32-Koordinaten DHHN2016-Höhen	
Rechtswert:	4341205,89 m	East:	32557311,26 m
Hochwert:	5513912,46 m	North:	5510120,84 m
OK Deckel:	331,97 m NN	OK Deckel:	331,93 m NHN
OK Pegelrohr:	331,84 m NN	OK Pegelrohr:	331,80 m NHN



Maßstab 1 : 2.500



Knauf Gips KG Bohrungen Oberaltertheim

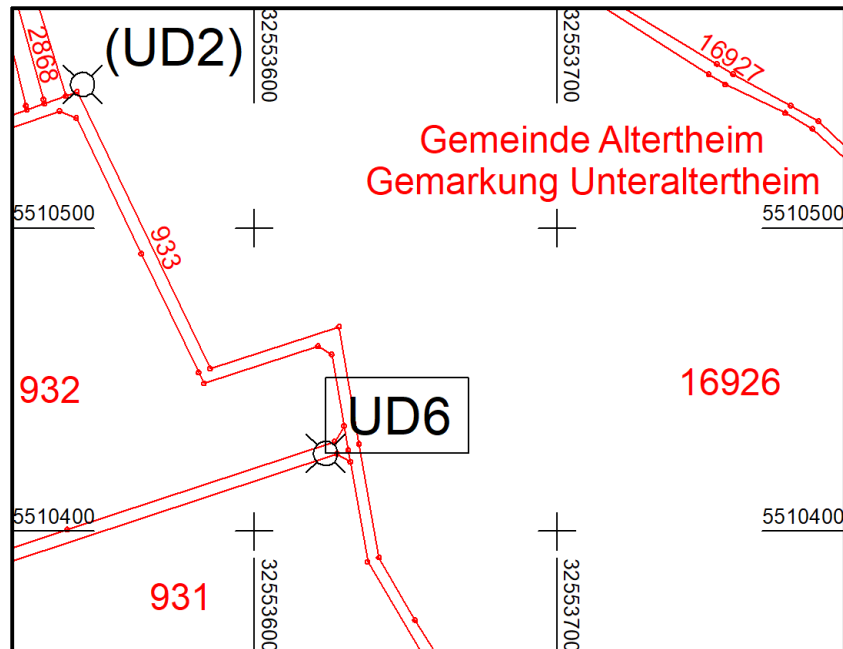
GWM UD 6

Gauß-Krüger 4. Streifen
DHHN12-Höhen

UTM32-Koordinaten
DHHN2016-Höhen

Rechtswert: 4337530,82 m
Hochwert: 5514364,73 m
OK Deckel: 344,23 m NN
OK Pegelrohr: 344,07 m NN
OK Gelände: 344,23 m NN

East: 3253623,58 m
North: 5510425,73 m
OK Deckel: 344,19 m NHN
OK Pegelrohr: 344,03 m NHN
OK Gelände: 344,19 m NHN



Maßstab 1 : 2.500

