




P:\23A0111\_04\_HW\_Knauf\_Gips\_Fachbeitrag\_WRRLL\_Gipsabbau\_Altertheimer\_Mulde\GIS\PROJEKTE\DLP.mxd



**Legende**

-  Abbaugrenze
-  Wetterschacht
-  Tagesanlage & Halden

Kartengrundlage / Geobasisdaten:  
 Bayerische Vermessungsverwaltung  
 (www.geodaten.bayern.de),  
 sowie OpenStreetMap

Nr.	Änderungen	geänd. am	Bearbeiter	gepr. am	Projektleiter
Vorhaben: <b>Fachbeitrag Wasserrahmenrichtlinie Projekt "Altertheimer Mulde" Gde. Altertheim</b>		Anlage:	1.2	Maßstab:	1:25.000
Auftraggeber: Knauf Gips KG Am Bahnhof 7, 97346 Iphofen		entwickelt	04.09.2024	Name	H. Werner
Untersuchungsort: Gde. Altertheim		gezeichnet	04.09.2024	Name	H. Werner
		geprüft	04.09.2024	Name	P. Deißinger

**Detaillageplan**

**R & H Umwelt GmbH**  
 Zentrale  
 Schnorrstraße 5a  
 90471 Nürnberg  
 Telefon 0911 86 88-10  
 info@rh-umwelt.de

