

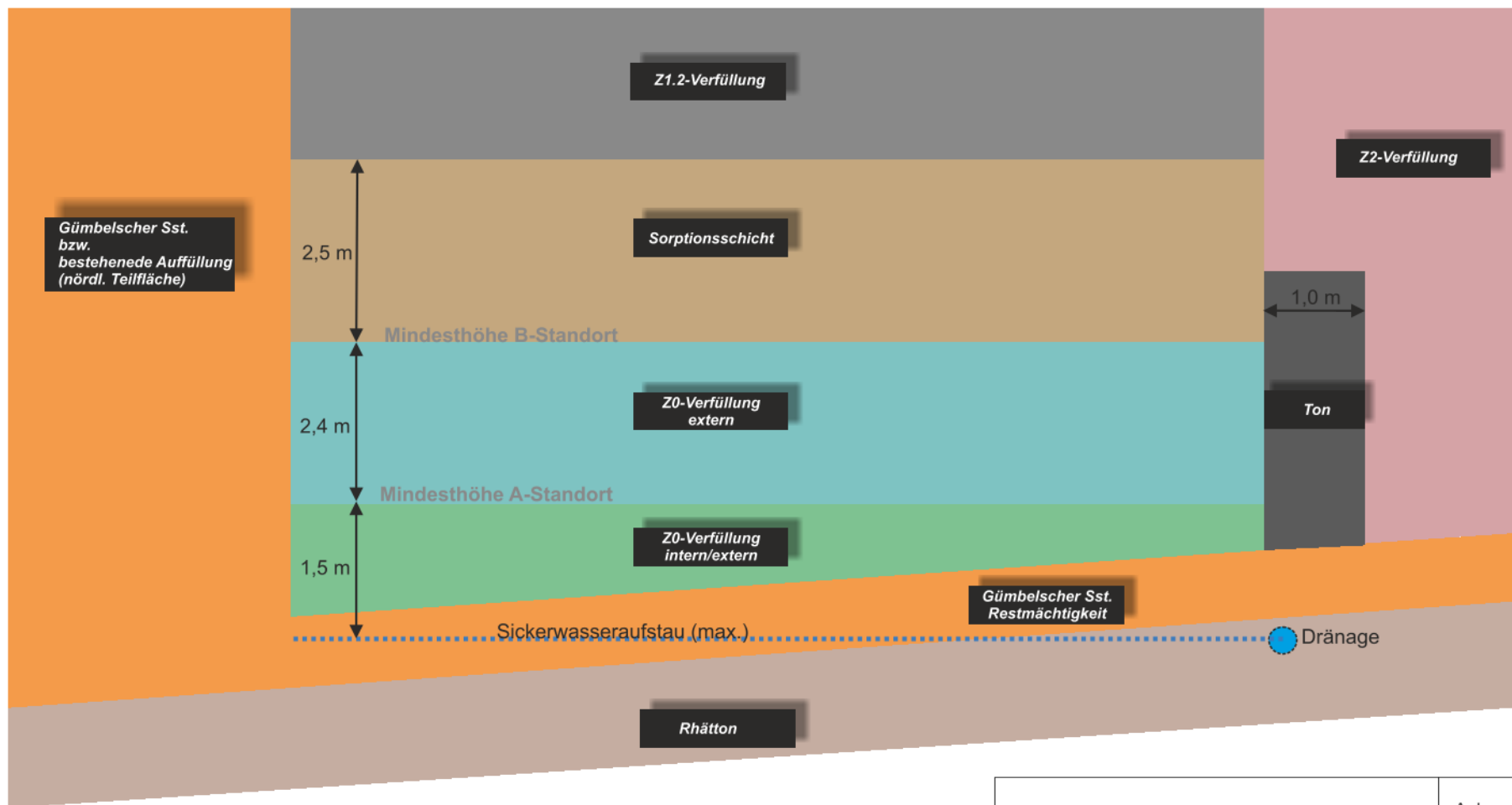




Anlage 12

Schematische Darstellung des Schichtaufbaus im Bereich der Norderweiterung

Westen

Osten



Erweiterung der Quarzsandgrube Bocksrück mit Wiedernutzbarmachung der Oberfläche und Rekultivierung		Anlage: 12		
		Projekt-Nr.: 17350		
Maßstab nicht maßstäblich	Schematische Darstellung des Schichtaufbaus im Bereich der Norderweiterung	gez. gepr. geänd.	Tag 01.11.2023	Name rw
 Piewak & Partner GmbH Ingenieurbüro für Hydrogeologie und Umweltschutz Jean-Paul-Straße 30 - 95444 Bayreuth info@piewak.de - www.piewak.de		Bayreuth, den 01.11.2023  (Unterschrift)		