




Legende

-  Antragsfläche des bergrechtlichen Planfeststellungsverfahrens / Gesamtflächeninanspruchnahme
-  Abbaufäche Bestandsgenehmigung Landkreis
-  Abbaufeld geplante Erweiterung

Kartengrundlage:
Geobasisdaten (DTK10): Bayerische Vermessungsverwaltung

0 100 200 400 Meter



Auftraggeber:
Heidelberger Sand und Kies GmbH
Berliner Straße 6
69120 Heidelberg



Auftragnehmer:
HGN Beratungsgesellschaft mbH
Liebknechtstraße 42
39108 Magdeburg



Kiessandtagebau Sommerach / Main
Rahmenbetriebsplan

Lageplan mit topografischer Karte

Bearbeiter: S. Bachmann Maßstab: 1:10.000

Projekt-Nr.: 20-217 **Anlage: 1.2**

Datum: 01.03.2023 Anl1-2_DK.mxd

LS: ETRS 1989 UTM Zone 32N / HS: DHHN 16