

LAGEPLAN

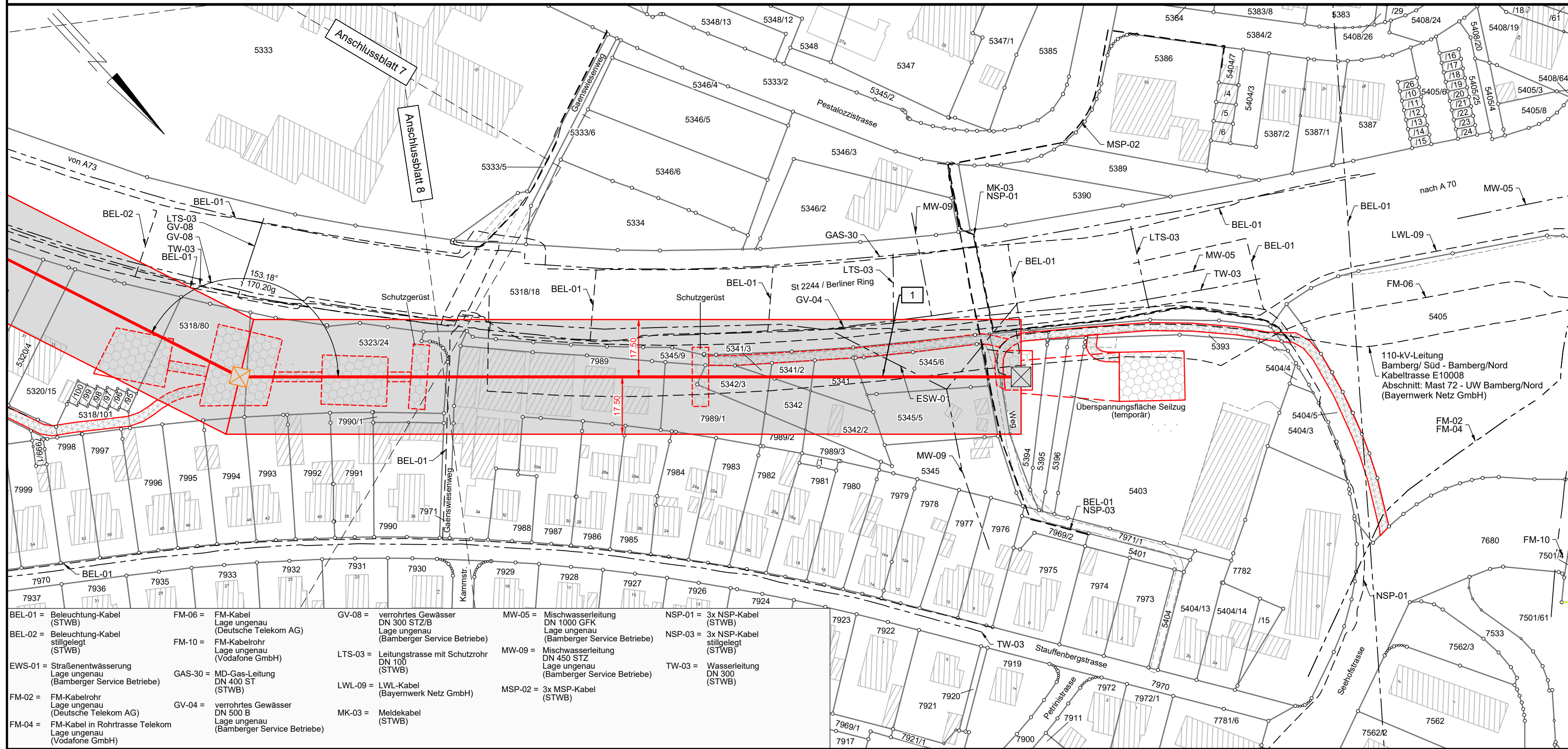
110-kV-Leitung Bamberg/Süd - Bamberg/Nord

LH-07-E10008

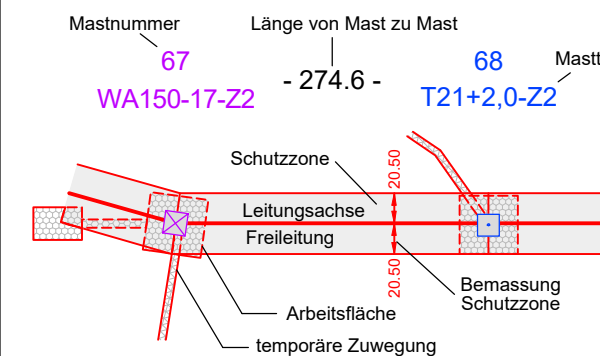
Abschnitt: UW Bamberg/Süd - Mast 72

Mast Nr. 71 - Mast Nr. 72

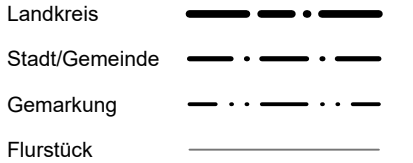
Maßstab 1:1000



Legende:



Grenzen:



Geobasisdaten © Bayerische Vermessungsverwaltung

Planfeststellungsunterlage

Aufgestellt
Regensburg, 22.03.2024

i. A. F. Schneider
i. A. T. Schneider

Firma
K2E
K2 Engineering GmbH

Maßstab:	Einheit:
1 : 1000	Meter

bayernwerk
netz

Satzungsgemäß ausgelegt in der Zeit
vom
bis

Zeit und Ort der Auslegung sind vor Auslegung ortstüblich bekannt gemacht worden

Gemeinde:

Dienstsigel/Unterschrift

Planfeststellungsbehörde

Kreisfreie Stadt Bamberg

Gemeinde Bamberg

Gemarkung Bamberg