

Regionalplan Region Oberfranken-West (4)

Verordnung zur Änderung des Regionalplans

Tektur zu Karte 2 "Siedlung und Versorgung"

B V 2.5.2 Windenergie;

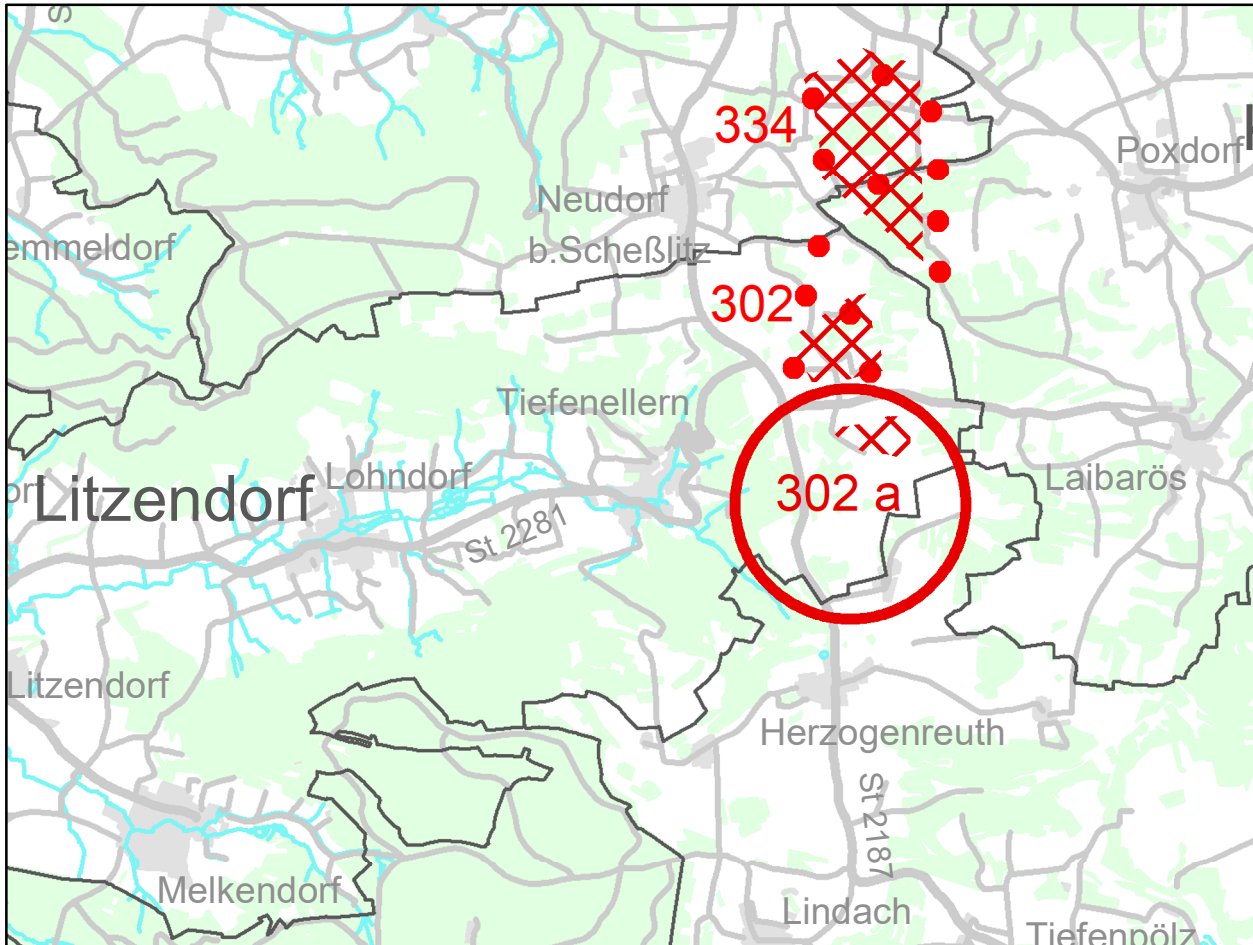
Vorranggebiet für Windenergieanlagen 302 a, "Tiefenellern-Süd" in der Gemeinde Litzendorf

Beschluss des Planungsausschusses des Regionalen Planungsverbandes Oberfranken-West vom 15.11.2023

Verbindlich erklärt mit Bescheid der Regierung von Oberfranken vom 22.04.2024 Nr. 24-8326.1-1-2


Bamberg, den 25.04.2024

gez.
Johann Kalb (Landrat, Verbandsvorsitzender)



Ziele und Grundsätze der Raumordnung


Zeichnerisch verbindliche Darstellungen


 302a Vorranggebiet für Windkraftanlagen

Nachrichtliche Wiedergabe staatlicher Planungsziele

 Regionsgrenze

Verwaltungsgrenzen


 Grenzen der Gemeinden

 Grenzen der Landkreise und kreisfreien Städte

 Grenze des Regierungsbezirkes

 bestehende Windenergieanlagen (Stand: 01.01.2024)

Maßstab 1:50.000



Bearbeiter: Regionsbeauftragter für die Region Oberfranken-West bei der Regierung von Oberfranken

Kartengrundlage: Nutzung der Geobasisdaten der Bayerischen Vermessungsverwaltung

Kartographie: Regierung von Oberfranken

Geobasisdaten: ©Bayerische Vermessungsverwaltung

Herausgeber: Regionaler Planungsverband Oberfranken-West