

Regionalplan Region Oberfranken-West (4)

Verordnung zur Änderung des Regionalplans

Tektur zu Karte 2 "Siedlung und Versorgung"

B V 2.5.2 Windenergie;

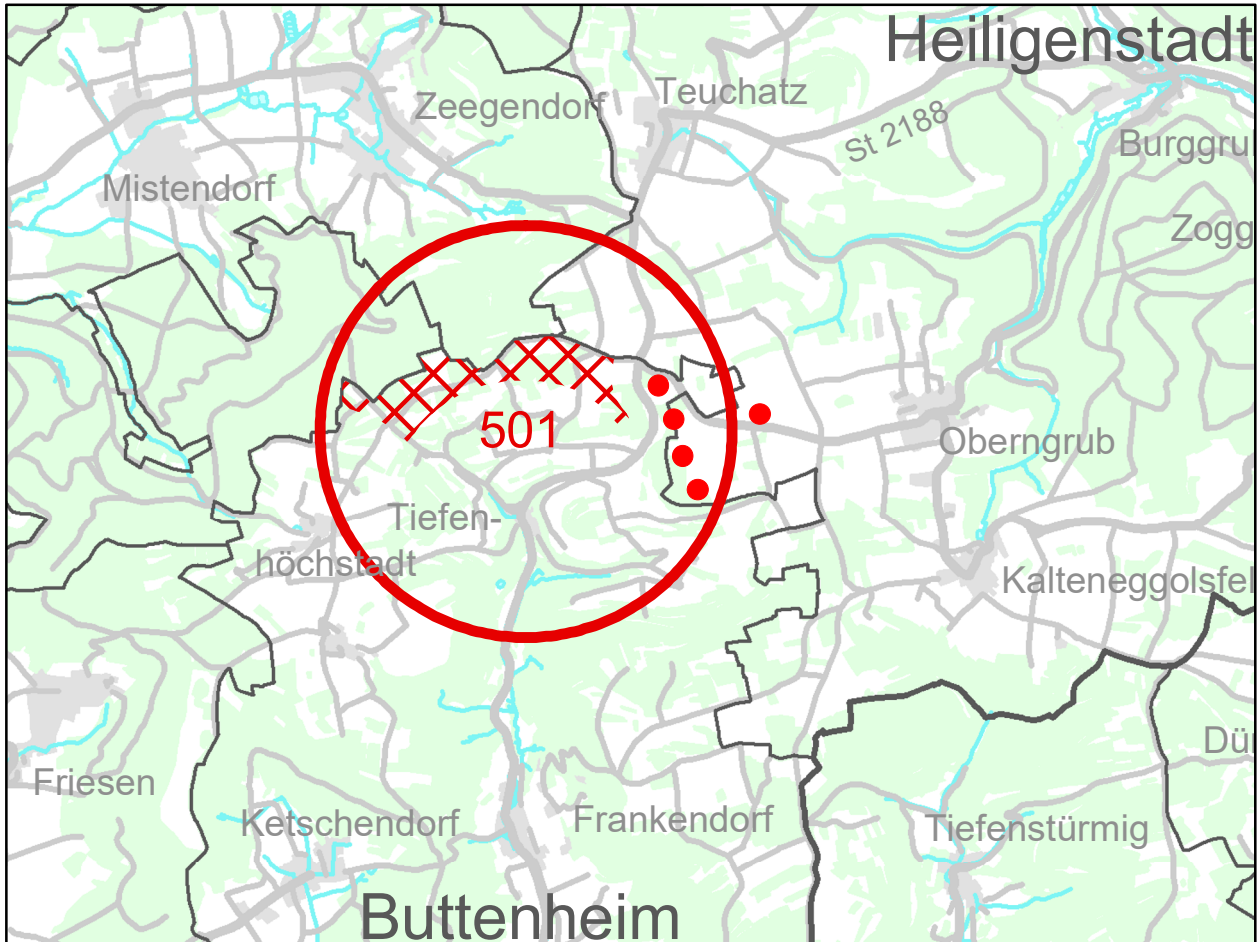
Vorranggebiet für Windenergieanlagen 501, "Tiefenhöchststadt-Nord" im Markt Buttenheim

Beschluss des Planungsausschusses des Regionalen Planungsverbandes Oberfranken-West vom 15.11.2023

Verbindlich erklärt mit Bescheid der Regierung von Oberfranken vom 22.04.2024 Nr. 24-8326.1-1-2


Bamberg, den 25.04.2024

gez.
Johann Kalb (Landrat, Verbandsvorsitzender)





Ziele und Grundsätze der Raumordnung

Zeichnerisch verbindliche Darstellungen

 501 Vorranggebiet für Windkraftanlagen

Verwaltungsgrenzen

 Grenzen der Gemeinden

 Grenzen der Landkreise und kreisfreien Städte


 Grenze des Regierungsbezirkes

Nachrichtliche Wiedergabe staatlicher Planungsziele

 Regionsgrenze

 bestehende Windenergieanlagen (Stand: 01.01.2024)

Maßstab 1:50.000



Bearbeiter: Regionsbeauftragter für die Region Oberfranken-West bei der Regierung von Oberfranken

Kartengrundlage: Nutzung der Geobasisdaten der Bayerischen Vermessungsverwaltung

Kartographie: Regierung von Oberfranken

Geobasisdaten: ©Bayerische Vermessungsverwaltung

Herausgeber: Regionaler Planungsverband Oberfranken-West