

Regionalplan Region Oberfranken-West (4)

Verordnung zur Änderung des Regionalplans

Tektur zu Karte 2 "Siedlung und Versorgung"

B V 2.5.2 Windenergie;

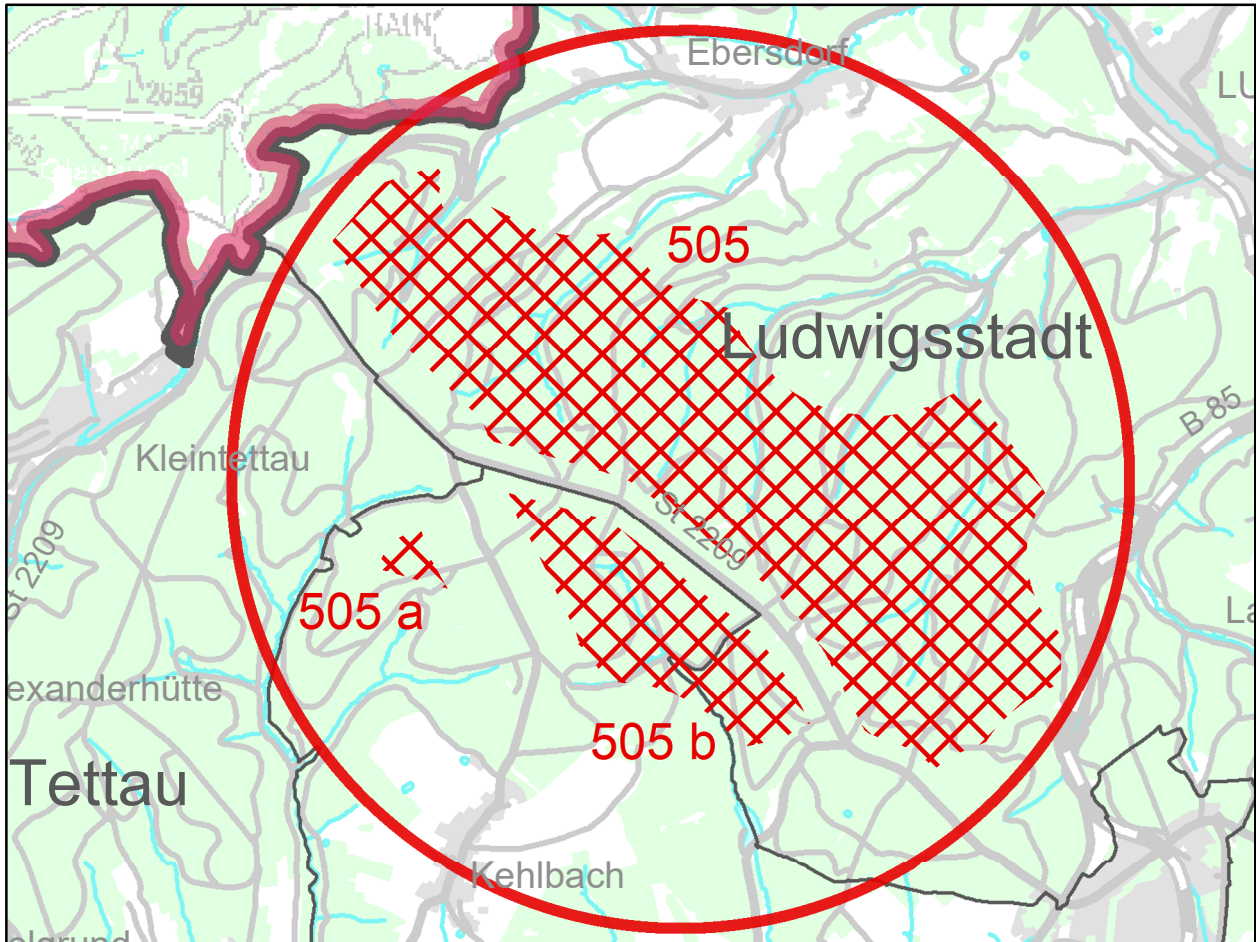
Vorranggebiete für Windenergieanlagen 505 "Windpark Rennsteig", 505 a "Windpark Rennsteig Südwest" sowie 505 b "Windpark Rennsteig Süd" in der Gemeinde Steinbach a.Wald und der Stadt Ludwigsstadt

Beschluss des Planungsausschusses des Regionalen Planungsverbandes Oberfranken-West vom 06.02.2024

Verbindlich erklärt mit Bescheid der Regierung von Oberfranken vom 22.04.2024 Nr. 24-8326.1-1-6

Bamberg, den 25.04.2024

gez.
Johann Kalb (Landrat, Verbandsvorsitzender)



Ziele und Grundsätze der Raumordnung


Zeichnerisch verbindliche Darstellungen


 505 Vorranggebiet für Windkraftanlagen


Nachrichtliche Wiedergabe staatlicher Planungsziele

 Regionsgrenze


Verwaltungsgrenzen

 Grenzen der Gemeinden

 Grenzen der Landkreise und kreisfreien Städte

 Grenze des Regierungsbezirkes

Maßstab 1:50.000



Bearbeiter: Regionsbeauftragter für die Region Oberfranken-West bei der Regierung von Oberfranken

Kartengrundlage: Nutzung der Geobasisdaten der Bayerischen Vermessungsverwaltung

Kartographie: Regierung von Oberfranken

Geobasisdaten: ©Bayerische Vermessungsverwaltung

Herausgeber: Regionaler Planungsverband Oberfranken-West