

Regionalplan Region Oberfranken-West (4)

Verordnung zur Änderung des Regionalplans

Tektur zu Karte 2 "Siedlung und Versorgung"

B V 2.5.2 Windenergie;

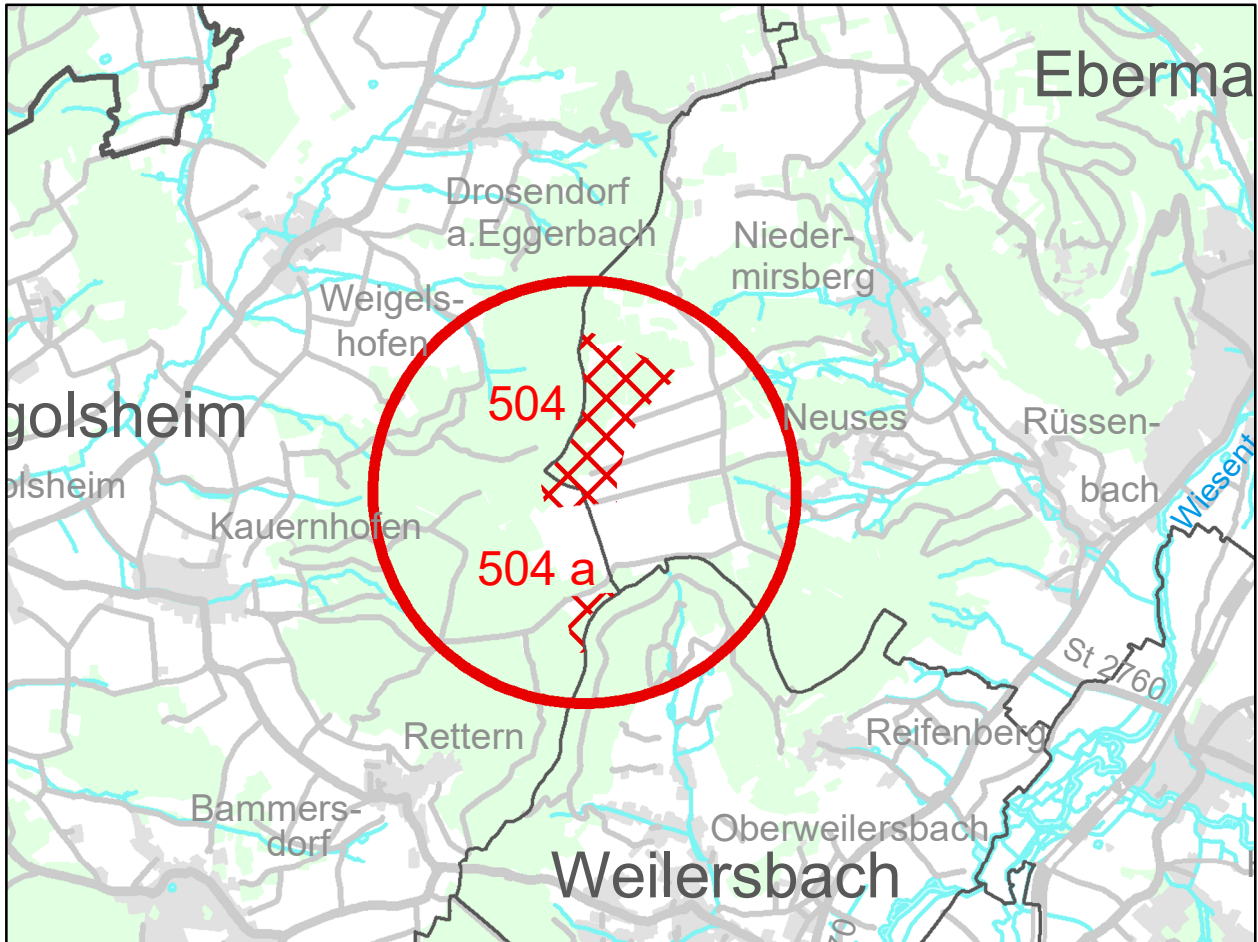
Vorranggebiete für Windenergieanlagen 504 "Lange Meile-Süd I" sowie 504 a "Lange Meile-Süd II" im Markt Eggolsheim und der Stadt Ebermannstadt

Beschluss des Planungsausschusses des Regionalen Planungsverbandes Oberfranken-West vom 06.02.2024

Verbindlich erklärt mit Bescheid der Regierung von Oberfranken vom 20.08.2024 Nr. 24-8326.1-1-7


Bamberg, den 26.08.2024

gez.
Johann Kalb (Landrat, Verbandsvorsitzender)



Ziele und Grundsätze der Raumordnung

Zeichnerisch verbindliche Darstellungen


 504 Vorranggebiet für Windkraftanlagen

Nachrichtliche Wiedergabe staatlicher Planungsziele

 Regionsgrenze


Verwaltungsgrenzen

 Grenzen der Gemeinden

 Grenzen der Landkreise und kreisfreien Städte

 Grenze des Regierungsbezirkes

Maßstab 1:50.000



Bearbeiter: Regionsbeauftragter für die Region Oberfranken-West bei der Regierung von Oberfranken

Kartengrundlage: Nutzung der Geobasisdaten der Bayerischen Vermessungsverwaltung

Kartographie: Regierung von Oberfranken

Geobasisdaten: ©Bayerische Vermessungsverwaltung

Herausgeber: Regionaler Planungsverband Oberfranken-West